



Recull bibliogràfic d'Arqueologia i Paleontologia

Núm. 37 (abril 2016)



Aquest recull bibliogràfic, que s'elabora des del Servei d'Arqueologia i Paleontologia de la Direcció General d'Arxius, Biblioteques, Museus i Patrimoni del Departament de Cultura, té una periodicitat mensual i és el resultat del buidatge dels materials bibliogràfics i documentals que es reben al Servei d'Arqueologia i Paleontologia i que després passen a ser dipositats a la Biblioteca del Patrimoni Cultural de la Direcció General d'Arxius, Biblioteques, Museus i Patrimoni, o al mateix Servei, així com de diverses publicacions digitals.

Es tracta d'un recull especialitzat en Arqueologia i Paleontologia que vol ser útil a tots els professionals i especialistes en el tema per tal que estiguin informats de les darreres novetats que es publiquen i arriben al Servei.

El recull, que està classificat alfabèticament per temes, segueix el mateix criteri que s'estableix al blog de la Tribuna d'Arqueologia, respectant les mateixes entrades de continguts per tema i continguts per cronologia.

S'inclouen documents en diferents formats: monografies, articles de revista, actes de congressos, estudis, recursos electrònics, etc.

En alguns casos també s'inclouen enllaços considerats d'interès i relacionats amb el document citat, en especial quan aquest es troba disponible en format electrònic.

Contactar

[Butlletins anteriors](#)



[Catàleg de la biblioteca](#)



Altres butlletins bibliogràfics del Departament de Cultura

[Biblioteca central del
Departament de Cultura](#)



[Direcció General de Cultura
Popular, Associacionisme i
Acció Culturals](#)



[Direcció General de Política
Lingüística](#)



[Filmoteca de Catalunya](#)



Redacció i edició

Núria Clua Garcia

Servei d'Arqueologia i
Paleontologia

D.L.: B 24659-2015
ISSN 2462-3350



Els continguts d'aquesta publicació estan subjectes a una llicència de Reconeixement 4.0 de Creative Commons. Se'n permet la còpia, la distribució i la comunicació pública, sempre que se'n citi la font.

Servei d'Arqueologia i Paleontologia

Generalitat de Catalunya
Departament de Cultura

Direcció General d'Arxius, Biblioteques,
Museus i Patrimoni
Portaferriassa, 1 (Palau Moja)
08002 Barcelona
Tel.: 93 316 27 40 (ext. 14411)

[http://sac.gencat.cat/sacgencat/AppJava/
organisme_fitxa.jsp?codi=16437](http://sac.gencat.cat/sacgencat/AppJava/organisme_fitxa.jsp?codi=16437)



ARQUEOLOGIA MILITAR

4

ART RUPESTRE

5

ASSENTAMENTS PREHISTÒRICS

6

ASSENTAMENTS RURALS I VIL·LES

8

ASSENTAMENTS URBANS

9

CONSERVACIÓ, RESTAURACIÓ I MUSEÏTZACIÓ

14

ESTUDIS

15

EXCAVACIONS FORA DE CATALUNYA

25

FERRO-IBÈRIC-COLONITZACIONS

30

GESTIÓ DEL PATRIMONI

31

LLOCS DE CULTE

32

MEDIEVAL

33

MODERN

37

MÓN ECONÒMIC

38

MÓN FUNERARI

39

NEOLÍTIC-BRONZE

41

PALEOLÍTIC-EPIPALEOLÍTIC

45

ROMA I ANTIGUITAT TARDANA

46


Destaquem



Arabako menhirren alderdi geotikoak=Aspectos geóticos de los menhires alaveses



Historia y arqueología en la cultura del vino



Nouvelle approximation sur la fortification des faubourgs de Madīnat al-Qurtuba au Xème siècle

COURAULT, Christopher (Septiembre 2015). "Nouvelle approximation sur la fortification des faubourgs de Madīnat al-Qurtuba au Xème siècle". *ANTIQVITAS*. Priego de Córdoba: Museo Histórico Municipal de Priego de Córdoba, núm. 27, p. 111-123.


Consulta Biblioteca



Los espacios del poder en el medio rural: torres de alquería en el mundo nazarí

FÁBREGAS GARCÍA, Adela; GONZÁLEZ ARÉVALO, Raúl (2015). "Los espacios del poder en el medio rural: torres de alquería en el mundo nazarí". *Arqueología y Territorio Medieval*. Jaén: Universidad de Jaén, núm. 22, p. 63-78.


Accés lliure



La Torre de Don Lucas (La Victoria, Córdoba), una torre de alquería en el sur de al-Andalus

MARTÍNEZ CASTRO, Antonio (Septiembre 2015). "La Torre de Don Lucas (La Victoria, Córdoba), una torre de alquería en el sur de al-Andalus". *ANTIQVITAS*. Priego de Córdoba: Museo Histórico Municipal de Priego de Córdoba, núm. 27, p. 137-171.


Consulta Biblioteca



Aproximación a la ocupación calcolítica de la Sierra del Castillo-Peña Redonda: poblamiento y arte rupestre en un enclave en altura en el Valle Medio del Guadiato...

[Consulta Biblioteca](#)


BRETONES GARCÍA, María Dolores [et al.] (Septiembre 2015). "Aproximación a la ocupación calcolítica de la Sierra del Castillo-Peña Redonda: poblamiento y arte rupestre en un enclave en altura en el Valle Medio del Guadiato (Espiel, Córdoba)". *ANTIQVITAS*. Priego de Córdoba: Museo Histórico Municipal de Priego de Córdoba, núm. 27, p. 49-61.



Nuevas aportaciones para el conocimiento del arte rupestre esquemático y los soportes muebles en la cuenca alta del Guadalquivir. Las pinturas del Cerro Jabalcón...

[Consulta Biblioteca](#)


CARRASCO RUS, Javier [et al.] (Septiembre 2015). "Nuevas aportaciones para el conocimiento del arte rupestre esquemático y los soportes muebles en la cuenca alta del Guadalquivir. Las pinturas del Cerro Jabalcón (Zújar, Granada) y sus relaciones con las de Tajos de Lillo (Loja, Granada)". *ANTIQVITAS*. Priego de Córdoba: Museo Histórico Municipal de Priego de Córdoba, núm. 27, p. 7-29.



La Pièce d'Alquier à Fontiès-d'Aude: Un nouveau jalon pour l'étude du Campaniforme pyrénéen

BEVILACQUA, Roberta (dir.) (2015). *La Pièce d'Alquier à Fontiès-d'Aude: Un nouveau jalon pour l'étude du Campaniforme pyrénéen*. Toulouse: Archives d'Écologie Préhistorique.


[Consulta Biblioteca](#)



Aproximación a la ocupación calcolítica de la Sierra del Castillo-Peña Redonda: poblamiento y arte rupestre en un enclave en altura en el Valle Medio del Guadiato...

BRETONES GARCÍA, María Dolores [et al.] (Septiembre 2015). "Aproximación a la ocupación calcolítica de la Sierra del Castillo-Peña Redonda: poblamiento y arte rupestre en un enclave en altura en el Valle Medio del Guadiato (Espiel, Córdoba)". *ANTIQUITAS*. Priego de Córdoba: Museo Histórico Municipal de Priego de Córdoba, núm. 27, p. 49-61.


[Consulta Biblioteca](#)



El Cabezo de la Escoba (Villena, Alicante): Revisión de un asentamiento de la Edad del Bronce en el corredor del Vinalopó

CABEZAS ROMERO, Rubén (2015). *El Cabezo de la Escoba (Villena, Alicante): Revisión de un asentamiento de la Edad del Bronce en el corredor del Vinalopó*. Villena: Fundación Municipal "José María Soler". (Premio de Investigación 2015 de la Fundación Municipal "José María Soler" de Villena. Modalidad de Arqueología; 25).


[Consulta Biblioteca](#)



Prospecciones arqueológicas y geomagnéticas en los Cerros de la Cabeza y del Mármol, Sector Norte del poblado calcolítico de Valencina (Sevilla). Campaña de 2014

MEDEROS, Alfredo [et al.] (2016). "Prospecciones arqueológicas y geomagnéticas en los Cerros de la Cabeza y del Mármol, Sector Norte del poblado calcolítico de Valencina (Sevilla). Campaña de 2014". *SPAL: Revista de Prehistoria y Arqueología de la Universidad de Sevilla*. Sevilla: Universidad de Sevilla, núm. 25, p. 11-42.


[Accés lliure](#)



Puntualizaciones sobre el tránsito V-IV milenio cal.AC en la Alta Andalucía. El primer asentamiento en el casco urbano de Priego de Córdoba

MORGADO RODRÍGUEZ, Antonio; MARTÍNEZ SÁNCHEZ, Rafael M^a; CARMONA AVILA, Rafael (Septiembre 2015). "Puntualizaciones sobre el tránsito V-IV milenio cal.AC en la Alta Andalucía. El primer asentamiento en el casco urbano de Priego de Córdoba". *ANTIQUITAS*. Priego de Córdoba: Museo Histórico Municipal de Priego de Córdoba, núm. 27, p. 31-47.


[Consulta Biblioteca](#)



**Un vaste habitat à
niveaux de sol conservés
de l'âge du Bronze à
Montélimar (Drôme)**

NÉRÉ, Éric [et al.] (Janvier-mars 2016). "Un vaste habitat à
niveaux de sol conservés de l'âge du Bronze à Montélimar
(Drôme)". *Bulletin de la Société préhistorique française*. Paris:
Société préhistorique française, t. 113, núm. 1, p. 155-157.

[Consulta Biblioteca](#)



**Análisis de pigmentos
por espectroscopia
Raman de la *villa* romana
de El Ruedo (Almedinilla,
Córdoba)**

MATEOS LUQUE, Laura Dara; RAFAEL RUIZ, José
(Septiembre 2015). "Análisis de pigmentos por espectroscopia
Raman de la *villa* romana de El Ruedo (Almedinilla, Córdoba)".
ANTIQVITAS. Priego de Córdoba: Museo Histórico Municipal
de Priego de Córdoba, núm. 27, p. 63-68.


Consulta Biblioteca



Anuari d'arqueologia i patrimoni de Barcelona 2013

Anuari d'arqueologia i patrimoni de Barcelona 2013. (2015). Barcelona: Ajuntament de Barcelona. Institut de Cultura. Servei d'Arqueologia de Barcelona.


[Accés lliure](#)



Evolución diacrónica de un espacio intramuros en el urbanismo de *Augusta Emerita*. Intervención arqueológica realizada en el solar nº 4-6 de la calle Arquitas (Mérida)

AYERBE VÉLEZ, Rocío (2005). "Evolución diacrónica de un espacio intramuros en el urbanismo de *Augusta Emerita*: Intervención arqueológica realizada en el solar nº 4-6 de la calle Arquitas (Mérida)". *Mérida, excavaciones arqueológicas*. Mérida: Consorcio Ciudad Monumental Histórico-Artística y Arqueológica de Mérida, Memoria núm. 11, p. 293-326.


[Consulta Biblioteca](#)



Algunos datos sobre la evolución urbana en época romana y medieval en la zona sur de la ciudad: Intervención arqueológica realizada en la calle Tirso de...

BARRIENTOS VERA, Teresa (2005). "Algunos datos sobre la evolución urbana en época romana y medieval en la zona sur de la ciudad: Intervención arqueológica realizada en la calle Tirso de Molina, nº 17 (Mérida)". *Mérida, excavaciones arqueológicas*. Mérida: Consorcio Ciudad Monumental Histórico-Artística y Arqueológica de Mérida, Memoria núm. 11, p. 369-392.


[Consulta Biblioteca](#)



La *domus* cuarta del área de Morería. Continuidad de uso en un espacio doméstico de época altoimperial: Intervención arqueológica realizada en el solar de la...

BEJARANO OSORIO, Ana M^a (2005). "La *domus* cuarta del área de Morería. Continuidad de uso en un espacio doméstico de época altoimperial: Intervención arqueológica realizada en el solar de la c/ Morería s/n (Mérida)". *Mérida, excavaciones arqueológicas*. Mérida: Consorcio Ciudad Monumental Histórico-Artística y Arqueológica de Mérida, Memoria núm. 11, p. 227-246.


[Consulta Biblioteca](#)



Evolución urbana de un espacio intramuros ubicado en la zona Suroeste de la ciudad: Intervención arqueológica realizada en un solar de la c/ Vetones, nº 15 (Mérida)

BEJARANO OSORIO, Ana M^a (2005). "Evolución urbana de un espacio intramuros ubicado en la zona Suroeste de la ciudad: Intervención arqueológica realizada en un solar de la c/ Vetones, nº 15 (Mérida)". *Mérida, excavaciones arqueológicas*. Mérida: Consorcio Ciudad Monumental Histórico-Artística y Arqueológica de Mérida, Memoria núm. 11, p. 401-410.


[Consulta Biblioteca](#)



Secuencia ocupacional de un área doméstica de época romana en la zona Norte de *Augusta Emerita*. Intervención arqueológica realizada en los solares de la c/ Fco. Almaraz...

[Consulta Biblioteca](#)


BEJARANO OSORIO, Ana M^a (2005). "Secuencia ocupacional de un área doméstica de época romana en la zona Norte de *Augusta Emerita*: Intervención arqueológica realizada en los solares de la c/ Fco. Almaraz, nº17-21 (Mérida)". *Mérida, excavaciones arqueológicas*. Mérida: Consorcio Ciudad Monumental Histórico-Artística y Arqueológica de Mérida, Memoria núm. 11, p. 179-205.



Un cruce de vías en la zona Sur de la ciudad de *Augusta Emerita*: Intervención arqueológica realizada en un solar de la c/ Espronceda, nº 27 (Mérida)

[Consulta Biblioteca](#)


BEJARANO OSORIO, Ana M^a (2005). "Un cruce de vías en la zona Sur de la ciudad de *Augusta Emerita*: Intervención arqueológica realizada en un solar de la c/ Espronceda, nº 27 (Mérida)". *Mérida, excavaciones arqueológicas*. Mérida: Consorcio Ciudad Monumental Histórico-Artística y Arqueológica de Mérida, Memoria núm. 11, p. 393-399.



La conducción romana de Cornalvo en *Augusta Emerita*, nuevos datos cronológicos y constructivos: Intervención arqueológica realizada en el solar de...

[Consulta Biblioteca](#)


CHAMIZO DE CASTRO, Juan José (2005). "La conducción romana de Cornalvo en *Augusta Emerita*, nuevos datos cronológicos y constructivos: Intervención arqueológica realizada en el solar de "Archidona. SUP-SE-01 "Salesianos" (Avda. Reina Sofía), Mérida". *Mérida, excavaciones arqueológicas*. Mérida: Consorcio Ciudad Monumental Histórico-Artística y Arqueológica de Mérida, Memoria núm. 11, p. 327-367.



Ocupación doméstica, un ejemplo de diacronía en Mérida: Intervención arqueológica realizada en la calle Sagasta nº 25 (Mérida)

[Consulta Biblioteca](#)


CHAMIZO DE CASTRO, Juan José (2005). "Ocupación doméstica, un ejemplo de diacronía en Mérida: Intervención arqueológica realizada en la calle Sagasta nº 25 (Mérida)". *Mérida, excavaciones arqueológicas*. Mérida: Consorcio Ciudad Monumental Histórico-Artística y Arqueológica de Mérida, Memoria núm. 11, p. 247-261.



Seguimiento del soterramiento del cableado eléctrico en diversos tramos de la ciudad de *Augusta Emerita*

[Consulta Biblioteca](#)


CONSORCIO CIUDAD MONUMENTAL HISTÓRICO-ARTÍSTICA Y ARQUEOLÓGICA DE MÉRIDA. DEPARTAMENTO DE DOCUMENTACIÓN (2005). "Seguimiento del soterramiento del cableado eléctrico en diversos tramos de la ciudad de *Augusta Emerita*". *Mérida, excavaciones arqueológicas*. Mérida: Consorcio Ciudad Monumental Histórico-Artística y Arqueológica de Mérida, Memoria núm. 11, p. 411-431.



Datos para el conocimiento de la evolución del entramado urbano en la región oriental de la colonia emeritense: Excavación arqueológica realizada en la c/ Parejos...

[Consulta Biblioteca](#)


DELGADO MOLINA, Pedro Ángel (2005). "Datos para el conocimiento de la evolución del entramado urbano en la región oriental de la colonia emeritense: Excavación arqueológica realizada en la c/ Parejos c.v. c/ Travesía de Parejos (Mérida)". *Mérida, excavaciones arqueológicas*. Mérida: Consorcio Ciudad Monumental Histórico-Artística y Arqueológica de Mérida, Memoria núm. 11, p. 275-292.



Nuevos datos de la red viaria de *Augusta Emerita*: Intervención en el nº 8 de la calle Parejos (Mérida)

[Consulta Biblioteca](#)


DELGADO MOLINA, Pedro Ángel (2005). "Nuevos datos de la red viaria de *Augusta Emerita*: Intervención en el nº 8 de la calle Parejos (Mérida)". *Mérida, excavaciones arqueológicas*. Mérida: Consorcio Ciudad Monumental Histórico-Artística y Arqueológica de Mérida, Memoria núm. 11, p. 263-273.



A alimentação em Lisboa no decurso da Idade do Ferro: resultados das escavações realizadas no Núcleo Arqueológico da Rua dos Correiros (Lisboa, Portugal)

[Accés lliure](#)


DETRY, Cleia; CARDOSO, João Luís; BUGALHÃO, Jacinta (2016). "A alimentação em Lisboa no decurso da Idade do Ferro: resultados das escavações realizadas no Núcleo Arqueológico da Rua dos Correiros (Lisboa, Portugal)". *SPAL: Revista de Prehistoria y Arqueología de la Universidad de Sevilla*. Sevilla: Universidad de Sevilla, núm. 25, p. 67-82.



Nuevos apuntes sobre la privatización del viario público en Mérida: Intervención arqueológica realizada en el solar nº 3 de la calle Sancho Pérez (Mérida)

[Consulta Biblioteca](#)


HERAS MORA, Francisco Javier (2005). "Nuevos apuntes sobre la privatización del viario público en Mérida: Intervención arqueológica realizada en el solar nº 3 de la calle Sancho Pérez (Mérida)". *Mérida, excavaciones arqueológicas*. Mérida: Consorcio Ciudad Monumental Histórico-Artística y Arqueológica de Mérida, Memoria núm. 11, p. 207-225.



Hallazgo de un cuarto Acueducto en *Augusta Emerita*, junto a la Vía de la Plata: Intervención arqueológica efectuada en el Residencial Las Abadías (Mérida)

[Consulta Biblioteca](#)


MÉNDEZ GRANDE, Guadalupe (2005). "Hallazgo de un cuarto Acueducto en *Augusta Emerita*, junto a la Vía de la Plata: Intervención arqueológica efectuada en el Residencial Las Abadías (Mérida)". *Mérida, excavaciones arqueológicas*. Mérida: Consorcio Ciudad Monumental Histórico-Artística y Arqueológica de Mérida, Memoria núm. 11, p. 17-100.



Un área industrial desarrollada extramuros y cercano a la Vía de la Plata: Intervención arqueológica desarrollada en el solar de la Avenida de los Milagros s/n (Mérida)

[Consulta Biblioteca](#)


PÉREZ MAESTRO, Carmen; CHAMIZO DE CASTRO, Juan José (2005). "Un área industrial desarrollada extramuros y cercano a la Vía de la Plata: Intervención arqueológica desarrollada en el solar de la Avenida de los Milagros s/n (Mérida)". *Mérida, excavaciones arqueológicas*. Mérida: Consorcio Ciudad Monumental Histórico-Artística y Arqueológica de Mérida, Memoria núm. 11, p. 111-129.



Restos arqueológicos extramuros cercanos a la muralla en la zona norte: Intervención arqueológica realizada en la calle César Lozano, nº 3 (Mérida)

[Consulta Biblioteca](#)


RODRÍGUEZ HIDALGO, Sara (2005). "Restos arqueológicos extramuros cercanos a la muralla en la zona norte: Intervención arqueológica realizada en la calle César Lozano, nº 3 (Mérida)". *Mérida, excavaciones arqueológicas*. Mérida: Consorcio Ciudad Monumental Histórico-Artística y Arqueológica de Mérida, Memoria núm. 11, p. 131-139.



Intervención arqueológica en calle Isla Graciosa nº 10 de Córdoba: nuevos datos sobre los arrabales occidentales de madinat Qurtuba

[Consulta Biblioteca](#)


RUBIO VALVERDE, Manuel (Septiembre 2015). "Intervención arqueológica en calle Isla Graciosa nº 10 de Córdoba: nuevos datos sobre los arrabales occidentales de madinat Qurtuba". *ANTIQUITAS*. Priego de Córdoba: Museo Histórico Municipal de Priego de Córdoba, núm. 27, p. 125-135.



Seguimientos de Obras realizados en el año 2005

[Consulta Biblioteca](#)


SÁNCHEZ BARRERO, Pedro D. (2005). "Seguimientos de Obras realizados en el año 2005". *Mérida, excavaciones arqueológicas*. Mérida: Consorcio Ciudad Monumental Histórico-Artística y Arqueológica de Mérida, Memoria núm. 11, p. 433-444.



Un espacio extramuros al norte de *Augusta Emerita*: nuevos datos para completar su evolución urbanística: Intervención arqueológica realizada en el solar nº 41 de la C/ Muza (Mérida)

[Consulta Biblioteca](#)

SÁNCHEZ SÁNCHEZ, Gilberto (2005). "Un espacio extramuros al norte de *Augusta Emerita*: nuevos datos para completar su evolución urbanística: Intervención arqueológica realizada en el solar nº 41 de la C/ Muza (Mérida)". *Mérida, excavaciones arqueológicas*. Mérida: Consorcio Ciudad Monumental Histórico-Artística y Arqueológica de Mérida, Memoria núm. 11, p. 141-155.



Nuevas aportaciones al conocimiento arqueológico del entorno de la basílica de Santa Eulalia: Intervención arqueológica en el solar de la calle Cardero, nº 3 (Mérida)

[Consulta Biblioteca](#)


VARGAS CALDERÓN, José; PLASENCIA SÁNCHEZ, María Dolores (2005). "Nuevas aportaciones al conocimiento arqueológico del entorno de la basílica de Santa Eulalia: Intervención arqueológica en el solar de la calle Cardero, nº 3 (Mérida)". *Mérida, excavaciones arqueológicas*. Mérida: Consorcio Ciudad Monumental Histórico-Artística y Arqueológica de Mérida, Memoria núm. 11, p. 157-178.



Restauración de utillajes y artefactos en la colección del Museo del Vino, Pagos del Rey, en Morales de Toro, Zamora

CASASECA GARCÍA, Gerardo José (2015). "Restauración de utillajes y artefactos en la colección del Museo del Vino, Pagos del Rey, en Morales de Toro, Zamora". A: FRANCIA VERDE, Rafael (coord.). *Historia y arqueología en la cultura del vino*. Logroño: Gobierno de la Rioja. Instituto de Estudios Riojanos, p. 161-176. (Historia Arqueología; 18).


Consulta Biblioteca



La colección de amuletos fálcos romanos del Museo Histórico Municipal de Baena (Córdoba)

MORENA LÓPEZ, José Antonio; ROMERO CONDE, José Santiago (Septiembre 2015). "La colección de amuletos fálcos romanos del Museo Histórico Municipal de Baena (Córdoba)". *ANTIQUITAS*. Priego de Córdoba: Museo Histórico Municipal de Priego de Córdoba, núm. 27, p. 95-110.

Consulta Biblioteca



Instrumentos de escritura en las colecciones del Museo Nacional de Arte Romano de Mérida: estiletes y espátulas

SABIO GONZÁLEZ, Rafael; ALONSO, Javier (2005). "Instrumentos de escritura en las colecciones del Museo Nacional de Arte Romano de Mérida: estiletes y espátulas". *Mérida, excavaciones arqueológicas*. Mérida: Consorcio Ciudad Monumental Histórico-Artística y Arqueológica de Mérida, Memoria núm. 11, p. 481-506.

Consulta Biblioteca




De Arqueologia mozàrabe



AZUAR, Rafael (2015). "De Arqueologia mozàrabe". *Arqueología y Territorio Medieval*. Jaén: Universidad de Jaén, núm. 22, p. 121-145.

[Accés lliure](#)


Ánforas republicanas del almacén comercial del Cerro de la Atalaya (La Higuera, Jaén)



BARBA COLMENERO, Vicente; FERNÁNDEZ ORDOÑEZ, Alberto; TORRES SORIA, Manuel Jesús (2016). "Ánforas republicanas del almacén comercial del Cerro de la Atalaya (La Higuera, Jaén)". *SPAL: Revista de Prehistoria y Arqueología de la Universidad de Sevilla*. Sevilla: Universidad de Sevilla, núm. 25, p. 113-147.

[Accés lliure](#)


La Pièce d'Alquier à Fontiès-d'Aude: Un nouveau jalon pour l'étude du Campaniforme pyrénéen



BEVILACQUA, Roberta (dir.) (2015). *La Pièce d'Alquier à Fontiès-d'Aude: Un nouveau jalon pour l'étude du Campaniforme pyrénéen*. Toulouse: Archives d'Écologie Préhistorique.

[Consulta Biblioteca](#)


Trois nouveaux fragments de chaudrons des types de Cloonta et de Portglenone découverts dans le Nord-Ouest de la France: Notes préliminaires sur la découverte du dépôt...



BORDAS, Francis (Janvier-mars 2016). "Trois nouveaux fragments de chaudrons des types de Cloonta et de Portglenone découverts dans le Nord-Ouest de la France: Notes préliminaires sur la découverte du dépôt de la Chapelle des Roches (Le Châtellier, Orne), Bronze final atlantique 3". *Bulletin de la Société préhistorique française*. Paris: Société préhistorique française, t. 113, núm. 1, p. 131-152.

[Consulta Biblioteca](#)

Nuevos datos sobre el comercio de Augusta Emerita con Oriente: el caso de las Late Roman C



BUSTAMANTE ÁLVAREZ, Macarena (2005). "Nuevos datos sobre el comercio de *Augusta Emerita* con Oriente: el caso de las Late Roman C". *Mérida, excavaciones arqueológicas*. Mérida: Consorcio Ciudad Monumental Histórico-Artística y Arqueológica de Mérida, Memoria núm. 11, p. 535-550.


[Consulta Biblioteca](#)



La cerámica pintada romana de tradición indígena en el territorio de Extremadura

BUSTAMANTE ÁLVAREZ, Macarena (2016). "La cerámica pintada romana de tradición indígena en el territorio de Extremadura". *SPAL: Revista de Prehistoria y Arqueología de la Universidad de Sevilla*. Sevilla: Universidad de Sevilla, núm. 25, p. 183-207.


[Accés lliure](#)



El Cabezo de la Escoba (Villena, Alicante): Revisión de un asentamiento de la Edad del Bronce en el corredor del Vinalopó

CABEZAS ROMERO, Rubén (2015). *El Cabezo de la Escoba (Villena, Alicante): Revisión de un asentamiento de la Edad del Bronce en el corredor del Vinalopó*. Villena: Fundación Municipal "José María Soler". (Premio de Investigación 2015 de la Fundación Municipal "José María Soler" de Villena. Modalidad de Arqueología; 25).


[Consulta Biblioteca](#)



Nuevas aportaciones para el conocimiento del arte rupestre esquemático y los soportes muebles en la cuenca alta del Guadalquivir. Las pinturas del Cerro...

CARRASCO RUS, Javier [et al.] (Septiembre 2015). "Nuevas aportaciones para el conocimiento del arte rupestre esquemático y los soportes muebles en la cuenca alta del Guadalquivir. Las pinturas del Cerro Jabalcón (Zújar, Granada) y sus relaciones con las de Tajos de Lillo (Loja, Granada)". *ANTIQVITAS*. Priego de Córdoba: Museo Histórico Municipal de Priego de Córdoba, núm. 27, p. 7-29.


[Consulta Biblioteca](#)



Nouvelle approximation sur la fortification des faubourgs de Madīnat al-Qurtuba au Xème siècle

COURAULT, Christopher (Septiembre 2015). "Nouvelle approximation sur la fortification des faubourgs de Madīnat al-Qurtuba au Xème siècle". *ANTIQVITAS*. Priego de Córdoba: Museo Histórico Municipal de Priego de Córdoba, núm. 27, p. 111-123.

[Consulta Biblioteca](#)



Cerámica vermella de Aveiro na Casa do Deán (Santiago de Compostela): Unha aproximación tipolóxica

DEL RÍO CANEDO, Verónica; RODRÍGUEZ MARTÍNEZ, Xoel (Enero-diciembre 2015). "Cerámica vermella de Aveiro na Casa do Deán (Santiago de Compostela): Unha aproximación tipolóxica". *Boletín Avriense*. Ourense: Museo Arqueolóxico Provincial, Ano XLV, tomo XLV, p. 119-155.


[Consulta Biblioteca](#)



A alimentação em Lisboa no decurso da Idade do Ferro: resultados das escavações realizadas no Núcleo Arqueológico da Rua dos Correiros (Lisboa, Portugal)

DETRY, Cleia; CARDOSO, João Luís; BUGALHÃO, Jacinta (2016). "A alimentação em Lisboa no decurso da Idade do Ferro: resultados das escavações realizadas no Núcleo Arqueológico da Rua dos Correiros (Lisboa, Portugal)". *SPAL: Revista de Prehistoria y Arqueología de la Universidad de Sevilla*. Sevilla: Universidad de Sevilla, núm. 25, p. 67-82.


[Accés lliure](#)



A cerâmica campaniense do Monte Molião, Lagos. Os hábitos de consumo no Litoral Algarvio durante os séculos II a.C. e I a.C.: *Rectificación*

DIAS, Vanessa (2016). "A cerâmica campaniense do Monte Molião, Lagos. Os hábitos de consumo no Litoral Algarvio durante os séculos II a.C. e I a.C.: *Rectificación*". *SPAL: Revista de Prehistoria y Arqueología de la Universidad de Sevilla*. Sevilla: Universidad de Sevilla, núm. 25, p. 271-272.

[Accés lliure](#)



Los inicios de la viticultura en la Península Ibérica a partir de las huellas de cultivo

ECHEVARRÍA SÁNCHEZ, Alejandra; VERA RODRÍGUEZ, Juan Carlos (2015). "Los inicios de la viticultura en la Península Ibérica a partir de las huellas de cultivo". A: FRANCIA VERDE, Rafael (coord.). *Historia y arqueología en la cultura del vino*. Logroño: Gobierno de la Rioja. Instituto de Estudios Riojanos, p. 57-68. (Historia Arqueología; 18).


[Consulta Biblioteca](#)



Los espacios del poder en el medio rural: torres de alquería en el mundo nazarí

FÁBREGAS GARCÍA, Adela; GONZÁLEZ ARÉVALO, Raúl (2015). "Los espacios del poder en el medio rural: torres de alquería en el mundo nazarí". *Arqueología y Territorio Medieval*. Jaén: Universidad de Jaén, núm. 22, p. 63-78.

[Accés lliure](#)



El Cacho o *Cachu*

FERNÁNDEZ DÍAZ, Joaquín (2015). "El Cacho o *Cachu*". A: FRANCIA VERDE, Rafael (coord.). *Historia y arqueología en la cultura del vino*. Logroño: Gobierno de la Rioja. Instituto de Estudios Riojanos, p. 153-159. (Historia Arqueología; 18).


[Consulta Biblioteca](#)



Las aceñas de acequia (islámicas) del sistema hidráulico andalusí de Murcia (Senda de Granada). Antecedentes tecnológicos y propuesta funcional

GARCÍA BLÁNQUEZ, Luís A. (2015). "Las aceñas de acequia (islámicas) del sistema hidráulico andalusí de Murcia (Senda de Granada). Antecedentes tecnológicos y propuesta funcional". *Arqueología y Territorio Medieval*. Jaén: Universidad de Jaén, núm. 22, p. 23-61.


[Accés lliure](#)



Nuevos exvotos ibéricos de bronce procedentes de la provincia de Jaén

GARCÍA CARRETERO, Juan Ramón; MARTÍN RUIZ, Juan Antonio (Septiembre 2015). "Nuevos exvotos ibéricos de bronce procedentes de la provincia de Jaén". *ANTIQUITAS*. Priego de Córdoba: Museo Histórico Municipal de Priego de Córdoba, núm. 27, p. 63-68.


[Consulta Biblioteca](#)



Minería romana en terrazas fluviales del rio Arnoia: La mina de O Viso en Ramirás

GONZÁLEZ CARBALLO, Juan Manuel; GONZÁLEZ CLAVIJO, Eduardo (Enero-diciembre 2015). "Minería romana en terrazas fluviales del rio Arnoia: La mina de O Viso en Ramirás". *Boletín Avriense*. Ourense: Museo Arqueológico Provincial, Año XLV, tomo XLV, p. 41-60.


[Consulta Biblioteca](#)



Environnement ligneux et gestion du bois de feu au cours du Mésolithique au Clos de Pujol (Campagnac, Aveyron)

HENRY, Auréade; BOBOEUF, Marc (Janvier-mars 2016). "Environnement ligneux et gestion du bois de feu au cours du Mésolithique au Clos de Pujol (Campagnac, Aveyron)". *Bulletin de la Société préhistorique française*. Paris: Société préhistorique française, t. 113, núm. 1, p. 5-30.


[Consulta Biblioteca](#)



Un nuevo documento arqueológico sobre el origen del Cristianismo emeritense. La domus de la Puerta de la Villa de Mérida

HERAS MORA, Francisco Javier (2005). "Un nuevo documento arqueológico sobre el origen del Cristianismo emeritense. La domus de la Puerta de la Villa de Mérida". *Mérida, excavaciones arqueológicas*. Mérida: Consorcio Ciudad Monumental Histórico-Artística y Arqueológica de Mérida, Memoria núm. 11, p. 507-533.


[Consulta Biblioteca](#)



Pequeño altar votivo de un soldado de la *Legio VII Gemina* descubierto en Mérida

HIDALGO MARTÍN, Luis Ángel; SASTRE DE DIEGO, Isaac (2005). "Pequeño altar votivo de un soldado de la *Legio VII Gemina* descubierto en Mérida". *Mérida, excavaciones arqueológicas*. Mérida: Consorcio Ciudad Monumental Histórico-Artística y Arqueológica de Mérida, Memoria núm. 11, p. 465-479.


[Consulta Biblioteca](#)



La Prehistoria del Género *Vitis* en la Península Ibérica. Antecedentes paleobotánicos

IRIARTE-CHIAPUSSO, María-José (2015). "La Prehistoria del Género *Vitis* en la Península Ibérica. Antecedentes paleobotánicos". A: FRANCIA VERDE, Rafael (coord.). *Historia y arqueología en la cultura del vino*. Logroño: Gobierno de la Rioja. Instituto de Estudios Riojanos, p. 35-45. (Historia Arqueología; 18).


[Consulta Biblioteca](#)



Vid y vino en La Rioja en época romana: nuevas evidencias arqueológicas

LUEZAS PASCUAL, Rosa Aurora (2015). "Vid y vino en La Rioja en época romana: nuevas evidencias arqueológicas". A: FRANCIA VERDE, Rafael (coord.). *Historia y arqueología en la cultura del vino*. Logroño: Gobierno de la Rioja. Instituto de Estudios Riojanos, p. 89-108. (Historia Arqueología; 18).


[Consulta Biblioteca](#)



Iniciación al estudio de la circulación monetaria del espacio periurbano de Augusta Emerita (ss. I a.C. – IV d.C.)

MÁRQUEZ MORALES, María (2005). "Iniciación al estudio de la circulación monetaria del espacio periurbano de Augusta Emerita (ss. I a.C. – IV d.C.)". *Mérida, excavaciones arqueológicas*. Mérida: Consorcio Ciudad Monumental Histórico-Artística y Arqueológica de Mérida, Memoria núm. 11, p. 551-565.

[Consulta Biblioteca](#)



Medidas cerámicas de vino

MARTÍNEZ GLERA, Enrique (2015). "Medidas cerámicas de vino". A: FRANCIA VERDE, Rafael (coord.). *Historia y arqueología en la cultura del vino*. Logroño: Gobierno de la Rioja. Instituto de Estudios Riojanos, p. 137-152. (Historia Arqueología; 18).

[Consulta Biblioteca](#)



Comercio en tiempos de guerra: la distribución anfórica cartaginesa durante el período Bárquida

MARTÍNEZ-HAHNMÜLLER, Víctor (2016). "Comercio en tiempos de guerra: la distribución anfórica cartaginesa durante el período Bárquida". *SPAL: Revista de Prehistoria y Arqueología de la Universidad de Sevilla*. Sevilla: Universidad de Sevilla, núm. 25, p. 83-111.

[Accés lliure](#)



Recientes hallazgos epigráficos en Madīnat al-Zahrā' y nueva onomástica relacionada con la dār al- inā'a califal.

MARTÍNEZ NÚÑEZ, M^a Antonia (DL 2015). *Recientes hallazgos epigráficos en Madīnat al-Zahrā' y nueva onomástica relacionada con la dār al- inā'a califal*. Jaén: Universidad de Jaén. (Anejos de Arqueología y Territorio Medieval; 1).

[Accés lliure](#)



Arabako menhirren alderdi geotikoak = Aspectos geóticos de los menhires alaveses

MARTÍNEZ-TORRES, Luis M. (DL 2015). *Arabako menhirren alderdi geotikoak = Aspectos geóticos de los menhires alaveses*. Vitoria-Gasteiz: Diputación Foral de Álava. Departamento de Euskera, Cultura y Deporte. (Memorias de Yacimientos Alaveses; 14).


[Consulta Biblioteca](#)



Historia de la vid a la luz de los estudios genéticos

MARTÍNEZ-ZAPATER, José M.; IBÁÑEZ, Javier (2015). "Historia de la vid a la luz de los estudios genéticos". A: FRANCIA VERDE, Rafael (coord.). *Historia y arqueología en la cultura del vino*. Logroño: Gobierno de la Rioja. Instituto de Estudios Riojanos, p. 15-23. (Historia Arqueología; 18).


[Consulta Biblioteca](#)



Análisis de pigmentos por espectroscopia Raman de la villa romana de El Ruedo (Almedinilla, Córdoba)

MATEOS LUQUE, Laura Dara; RAFAEL RUIZ, José (Septiembre 2015). "Análisis de pigmentos por espectroscopia Raman de la villa romana de El Ruedo (Almedinilla, Córdoba)". *ANTIQVITAS*. Priego de Córdoba: Museo Histórico Municipal de Priego de Córdoba, núm. 27, p. 63-68.


[Consulta Biblioteca](#)



Hallazgo de dos nuevas piezas de mármol con dedicaciones a *Ataecina/Proserpina* en *Augusta Emerita*

MÉNDEZ GRANDE, Guadalupe (2005). "Hallazgo de dos nuevas piezas de mármol con dedicaciones a *Ataecina/Proserpina* en *Augusta Emerita*". *Mérida, excavaciones arqueológicas*. Mérida: Consorcio Ciudad Monumental Histórico-Artística y Arqueológica de Mérida, Memoria núm. 11, p. 447-463.

[Consulta Biblioteca](#)



Mosaicos romanos de temática relacionada con la vid y el vino

MÉNDEZ MADARIAGA, Antonio (2015). "Mosaicos romanos de temática relacionada con la vid y el vino". A: FRANCIA VERDE, Rafael (coord.). *Historia y arqueología en la cultura del vino*. Logroño: Gobierno de la Rioja. Instituto de Estudios Riojanos, p. 123-136. (*Historia Arqueología*; 18).


[Consulta Biblioteca](#)



***Construatis domos et hedificia vestra*. Los procesos de construcción en la Cocentaina medieval durante el dominio de la casa de Llúria (ss. XIII-XIV)**

MENÉNDEZ FUEYO, José Luis (2015). "*Construatis domos et hedificia vestra*. Los procesos de construcción en la Cocentaina medieval durante el dominio de la casa de Llúria (ss. XIII-XIV)". *Arqueología y Territorio Medieval*. Jaén: Universidad de Jaén, núm. 22, p. 79-120.


[Accés lliure](#)



La colección de amuletos fálicos romanos del Museo Histórico Municipal de Baena (Córdoba)

MORENA LÓPEZ, José Antonio; ROMERO CONDE, José Santiago (Septiembre 2015). "La colección de amuletos fálicos romanos del Museo Histórico Municipal de Baena (Córdoba)". *ANTIQVITAS*. Priego de Córdoba: Museo Histórico Municipal de Priego de Córdoba, núm. 27, p. 95-110.

[Consulta Biblioteca](#)



El hacha pulimentada de jade de la colección Tubino (Museo Municipal, Valencina de la Concepción, Sevilla)

ODRIOZOLA, Carlos P. [et al.] (2016). "El hacha pulimentada de jade de la colección Tubino (Museo Municipal, Valencina de la Concepción, Sevilla)". *SPAL: Revista de Prehistoria y Arqueología de la Universidad de Sevilla*. Sevilla: Universidad de Sevilla, núm. 25, p. 209-225.


[Accés lliure](#)



La producción vinícola en Hispania: procesos de producción y comercialización del vino romano

PEÑA CERVANTES, Yolanda (2015). "La producción vinícola en Hispania: procesos de producción y comercialización del vino romano". A: FRANCIA VERDE, Rafael (coord.). *Historia y arqueología en la cultura del vino*. Logroño: Gobierno de la Rioja. Instituto de Estudios Riojanos, p. 109-122. (Historia Arqueología; 18).

Consulta Biblioteca



As lucernas romanas do Monte Molião (Lagos, Portugal)

PEREIRA, Carlos; ARRUDA, Ana Margarida (2016). "As lucernas romanas do Monte Molião (Lagos, Portugal)". *SPAL: Revista de Prehistoria y Arqueología de la Universidad de Sevilla*. Sevilla: Universidad de Sevilla, núm. 25, p. 149-181.


Accés lliure



El cultivo de la vid y la producción de vino en la Península Ibérica durante el I milenio ane

PÉREZ JORDÀ, Guillem (2015). "El cultivo de la vid y la producción de vino en la Península Ibérica durante el I milenio ane". A: FRANCIA VERDE, Rafael (coord.). *Historia y arqueología en la cultura del vino*. Logroño: Gobierno de la Rioja. Instituto de Estudios Riojanos, p. 47-55. (Historia Arqueología; 18).


Consulta Biblioteca



L'activité minière préhistorique dans le Nord-Est de la péninsule Ibérique: Étude sur la Coveta de l'Heura et l'exploitation du cuivre à la Solana del Bepo (Tarragone, Espagne)

RAFEL, Núria [et al.] (Janvier-mars 2016). "L'activité minière préhistorique dans le Nord-Est de la péninsule Ibérique: Étude sur la Coveta de l'Heura et l'exploitation du cuivre à la Solana del Bepo (Tarragone, Espagne)". *Bulletin de la Société préhistorique française*, t. 113, núm. 1, p. 95-129.

Consulta Biblioteca



Caractérisation technique et culturelle de la céramique du site lacustre de Conjux 3 (lac du Bourget, Savoie): Le Néolithique final des avant-pays savoyards en question

REY, Pierre-Jérôme; MARGUET, André (Janvier-mars 2016). "Caractérisation technique et culturelle de la céramique du site lacustre de Conjux 3 (lac du Bourget, Savoie): Le Néolithique final des avant-pays savoyards en question". *Bulletin de la Société préhistorique française*, t. 113, núm. 1, p. 57-94.


Consulta Biblioteca



Cástulo en las fuentes geográficas árabes: evidencias de un santuario altomedieval en su territorio

ROSADO LLAMAS, María Dolores (2015). "Cástulo en las fuentes geográficas árabes: evidencias de un santuario altomedieval en su territorio". *Arqueología y Territorio Medieval*. Jaén: Universidad de Jaén, núm. 22, p. 9-22.


[Accés lliure](#)



Instrumentos de escritura en las colecciones del Museo Nacional de Arte Romano de Mérida: estiletes y espátulas

SABIO GONZÁLEZ, Rafael; ALONSO, Javier (2005). "Instrumentos de escritura en las colecciones del Museo Nacional de Arte Romano de Mérida: estiletes y espátulas". *Mérida, excavaciones arqueológicas*. Mérida: Consorcio Ciudad Monumental Histórico-Artística y Arqueológica de Mérida, Memoria núm. 11, p. 481-506.


[Consulta Biblioteca](#)



El contenido cerámico de una estructura alfarera en la depresión de Ronda (s. V a.C.): análisis e interpretación

SANNA, Claudia; CAPPAL, Elena; DEMONTIS, Margherita (2016). "El contenido cerámico de una estructura alfarera en la depresión de Ronda (s. V a.C.): análisis e interpretación". *SPAL: Revista de Prehistoria y Arqueología de la Universidad de Sevilla*. Sevilla: Universidad de Sevilla, núm. 25, p. 253-268.


[Accés lliure](#)



Temps, espace et mémoire dans les sépultures collectives de Grande-Bretagne: Une approche théorique

SÉVIN-ALLOUET, Christophe (Janvier-mars 2016). "Temps, espace et mémoire dans les sépultures collectives de Grande-Bretagne: Une approche théorique". *Bulletin de la Société préhistorique française*. Paris: Société préhistorique française, t. 113, núm. 1, p. 31-56.

[Consulta Biblioteca](#)



"Castro Nemenzo", una olvidada punta de lanza y los inicios del Bronce Final atlántico en el noroeste hispánico

SUÁREZ OTERO, José (Enero-diciembre 2015). "'Castro Nemenzo", una olvidada punta de lanza y los inicios del Bronce Final atlántico en el noroeste hispánico". *Boletín Avriense*. Ourense: Museo Arqueológico Provincial, Año XLV, tomo XLV, p. 7-39.


[Consulta Biblioteca](#)



La granja cisterciense de La Noguera, Tudelilla (La Rioja). Metodología del estudio arqueológico de interacción entre cambio climático y evolución del paisaje agrícola

TUDANCA, Juan Manuel; LÓPEZ DE CALLE, Carlos (2015). "La granja cisterciense de La Noguera, Tudelilla (La Rioja). Metodología del estudio arqueológico de interacción entre cambio climático y evolución del paisaje agrícola". A: FRANCIA VERDE, Rafael (coord.). *Historia y arqueología en la cultura del vino*. Logroño: Gobierno de la Rioja. Instituto de Estudios Riojanos, p. 69-88. (Historia Arqueología; 18).


[Consulta Biblioteca](#)



El pagus Venerius (*pertica Astigitana*) y su *paganicum*. Nuevos datos sobre la organización del territorio de la colonia *Augusta Firma* en una inscripción de "La Camorra de las Cabezuelas"

VENTURA VILLANUEVA, Ángel; STYLOW, Armin U. (Septiembre 2015). "El pagus Venerius (*pertica Astigitana*) y su *paganicum*. Nuevos datos sobre la organización del territorio de la colonia *Augusta Firma* en una inscripción de "La Camorra de las Cabezuelas"". *ANTIQUITAS*. Priego de Córdoba: Museo Histórico Municipal de Priego de Córdoba, núm. 27, p. 85-94.


[Consulta Biblioteca](#)



Una aproximación cuantitativa al trabajo destinado a la arquitectura monumental en la Prehistoria Reciente de la Meseta Norte española

VILLALOBOS GARCÍA, Rodrigo (2016). "Una aproximación cuantitativa al trabajo destinado a la arquitectura monumental en la Prehistoria Reciente de la Meseta Norte española". *SPAL: Revista de Prehistoria y Arqueología de la Universidad de Sevilla*. Sevilla: Universidad de Sevilla, núm. 25, p. 43-66.


[Accés lliure](#)



Evolución diacrónica de un espacio intramuros en el urbanismo de Augusta Emerita: Intervención arqueológica realizada en el solar nº 4-6 de la calle Arquitas (Mérida)

[Consulta Biblioteca](#)


AYERBE VÉLEZ, Rocío (2005). "Evolución diacrónica de un espacio intramuros en el urbanismo de Augusta Emerita: Intervención arqueológica realizada en el solar nº 4-6 de la calle Arquitas (Mérida)". *Mérida, excavaciones arqueológicas*. Mérida: Consorcio Ciudad Monumental Histórico-Artística y Arqueológica de Mérida, Memoria núm. 11, p. 293-326.



Algunos datos sobre la evolución urbana en época romana y medieval en la zona sur de la ciudad: Intervención arqueológica realizada en la calle Tirso de de...

[Consulta Biblioteca](#)


BARRIENTOS VERA, Teresa (2005). "Algunos datos sobre la evolución urbana en época romana y medieval en la zona sur de la ciudad: Intervención arqueológica realizada en la calle Tirso de Molina, nº 17 (Mérida)". *Mérida, excavaciones arqueológicas*. Mérida: Consorcio Ciudad Monumental Histórico-Artística y Arqueológica de Mérida, Memoria núm. 11, p. 369-392.



La domus cuarta del área de Morería. Continuidad de uso en un espacio doméstico de época altoimperial: Intervención arqueológica realizada en el solar...

[Consulta Biblioteca](#)


BEJARANO OSORIO, Ana M^a (2005). "La domus cuarta del área de Morería. Continuidad de uso en un espacio doméstico de época altoimperial: Intervención arqueológica realizada en el solar de la c/ Morería s/n (Mérida)". *Mérida, excavaciones arqueológicas*. Mérida: Consorcio Ciudad Monumental Histórico-Artística y Arqueológica de Mérida, Memoria núm. 11, p. 227-246.



Evolución urbana de un espacio intramuros ubicado en la zona Suroeste de la ciudad: Intervención arqueológica realizada en un solar de la c/ Vetones, nº 15 (Mérida)

[Consulta Biblioteca](#)


BEJARANO OSORIO, Ana M^a (2005). "Evolución urbana de un espacio intramuros ubicado en la zona Suroeste de la ciudad: Intervención arqueológica realizada en un solar de la c/ Vetones, nº 15 (Mérida)". *Mérida, excavaciones arqueológicas*. Mérida: Consorcio Ciudad Monumental Histórico-Artística y Arqueológica de Mérida, Memoria núm. 11, p. 401-410.



Secuencia ocupacional de un área doméstica de época romana en la zona Norte de Augusta Emerita: Intervención arqueológica realizada en los solares de la c/ Fco. Almaraz, nº17-21 (Mérida)

[Consulta Biblioteca](#)


BEJARANO OSORIO, Ana M^a (2005). "Secuencia ocupacional de un área doméstica de época romana en la zona Norte de Augusta Emerita: Intervención arqueológica realizada en los solares de la c/ Fco. Almaraz, nº17-21 (Mérida)". *Mérida, excavaciones arqueológicas*. Mérida: Consorcio Ciudad Monumental Histórico-Artística y Arqueológica de Mérida, Memoria núm. 11, p. 179-205.



Un cruce de vías en la zona Sur de la ciudad de Augusta Emerita: Intervención arqueológica realizada en un solar de la c/ Espronceda, nº 27 (Mérida)

[Consulta Biblioteca](#)


BEJARANO OSORIO, Ana M^a (2005). "Un cruce de vías en la zona Sur de la ciudad de Augusta Emerita: Intervención arqueológica realizada en un solar de la c/ Espronceda, nº 27 (Mérida)". *Mérida, excavaciones arqueológicas*. Mérida: Consorcio Ciudad Monumental Histórico-Artística y Arqueológica de Mérida, Memoria núm. 11, p. 393-399.



La conducción romana de Cornalvo en *Augusta Emerita*, nuevos datos cronológicos y constructivos: Intervención arqueológica realizada en el solar de...

[Consulta Biblioteca](#)


CHAMIZO DE CASTRO, Juan José (2005). "La conducción romana de Cornalvo en *Augusta Emerita*, nuevos datos cronológicos y constructivos: Intervención arqueológica realizada en el solar de "Archidona. SUP-SE-01 "Salesianos" (Avda. Reina Sofía), Mérida". *Mérida, excavaciones arqueológicas*. Mérida: Consorcio Ciudad Monumental Histórico-Artística y Arqueológica de Mérida, Memoria núm. 11, p. 327-367.



Ocupación doméstica, un ejemplo de diacronía en Mérida: Intervención arqueológica realizada en la calle Sagasta nº 25 (Mérida)

[Consulta Biblioteca](#)


CHAMIZO DE CASTRO, Juan José (2005). "Ocupación doméstica, un ejemplo de diacronía en Mérida: Intervención arqueológica realizada en la calle Sagasta nº 25 (Mérida)". *Mérida, excavaciones arqueológicas*. Mérida: Consorcio Ciudad Monumental Histórico-Artística y Arqueológica de Mérida, Memoria núm. 11, p. 247-261.



Seguimiento del soterramiento del cableado eléctrico en diversos tramos de la ciudad de *Augusta Emerita*

[Consulta Biblioteca](#)


CONSORCIO CIUDAD MONUMENTAL HISTÓRICO-ARTÍSTICA Y ARQUEOLÓGICA DE MÉRIDA. DEPARTAMENTO DE DOCUMENTACIÓN (2005). "Seguimiento del soterramiento del cableado eléctrico en diversos tramos de la ciudad de *Augusta Emerita*". *Mérida, excavaciones arqueológicas*. Mérida: Consorcio Ciudad Monumental Histórico-Artística y Arqueológica de Mérida, Memoria núm. 11, p. 411-431.



Datos para el conocimiento de la evolución del entramado urbano en la región oriental de la colonia emeritense: Excavación arqueológica realizada en la c/ Parejos...

[Consulta Biblioteca](#)


DELGADO MOLINA, Pedro Ángel (2005). "Datos para el conocimiento de la evolución del entramado urbano en la región oriental de la colonia emeritense: Excavación arqueológica realizada en la c/ Parejos c.v. c/ Travesía de Parejos (Mérida)". *Mérida, excavaciones arqueológicas*. Mérida: Consorcio Ciudad Monumental Histórico-Artística y Arqueológica de Mérida, Memoria núm. 11, p. 275-292.



Nuevos datos de la red viaria de *Augusta Emerita*. Intervención en el nº 8 de la calle Parejos (Mérida)

DELGADO MOLINA, Pedro Ángel (2005). "Nuevos datos de la red viaria de *Augusta Emerita*: Intervención en el nº 8 de la calle Parejos (Mérida)". *Mérida, excavaciones arqueológicas*. Mérida: Consorcio Ciudad Monumental Histórico-Artística y Arqueológica de Mérida, Memoria núm. 11, p. 263-273.


[Consulta Biblioteca](#)



Nuevos apuntes sobre la privatización del viario público en Mérida: Intervención arqueológica realizada en el solar nº 3 de la calle Sancho Pérez (Mérida)

HERAS MORA, Francisco Javier (2005). "Nuevos apuntes sobre la privatización del viario público en Mérida: Intervención arqueológica realizada en el solar nº 3 de la calle Sancho Pérez (Mérida)". *Mérida, excavaciones arqueológicas*. Mérida: Consorcio Ciudad Monumental Histórico-Artística y Arqueológica de Mérida, Memoria núm. 11, p. 207-225.


[Consulta Biblioteca](#)



Prospecciones arqueológicas y geomagnéticas en los Cerros de la Cabeza y del Mármol, Sector Norte del poblado calcolítico de Valencina (Sevilla). Campaña de 2014

MEDEROS, Alfredo [et al.] (2016). "Prospecciones arqueológicas y geomagnéticas en los Cerros de la Cabeza y del Mármol, Sector Norte del poblado calcolítico de Valencina (Sevilla). Campaña de 2014". *SPAL: Revista de Prehistoria y Arqueología de la Universidad de Sevilla*. Sevilla: Universidad de Sevilla, núm. 25, p. 11-42.


[Accés lliure](#)



Hallazgo de dos nuevas piezas de mármol con dedicaciones a *Ataecina/Proserpina* en *Augusta Emerita*

MÉNDEZ GRANDE, Guadalupe (2005). "Hallazgo de dos nuevas piezas de mármol con dedicaciones a *Ataecina/Proserpina* en *Augusta Emerita*". *Mérida, excavaciones arqueológicas*. Mérida: Consorcio Ciudad Monumental Histórico-Artística y Arqueológica de Mérida, Memoria núm. 11, p. 447-463.


[Consulta Biblioteca](#)



Hallazgo de un cuarto Acueducto en *Augusta Emerita*, junto a la Vía de la Plata: Intervención arqueológica efectuada en el Residencial Las Abadías (Mérida)

MÉNDEZ GRANDE, Guadalupe (2005). "Hallazgo de un cuarto Acueducto en *Augusta Emerita*, junto a la Vía de la Plata: Intervención arqueológica efectuada en el Residencial Las Abadías (Mérida)". *Mérida, excavaciones arqueológicas*. Mérida: Consorcio Ciudad Monumental Histórico-Artística y Arqueológica de Mérida, Memoria núm. 11, p. 17-100.


[Consulta Biblioteca](#)



Puntualizaciones sobre el tránsito V-IV milenio cal.AC en la Alta Andalucía. El primer asentamiento en el casco urbano de Priego de Córdoba

MORGADO RODRÍGUEZ, Antonio; MARTÍNEZ SÁNCHEZ, Rafael M^a; CARMONA AVILA, Rafael (Septiembre 2015). "Puntualizaciones sobre el tránsito V-IV milenio cal.AC en la Alta Andalucía. El primer asentamiento en el casco urbano de Priego de Córdoba". *ANTIQVITAS*. Priego de Córdoba: Museo Histórico Municipal de Priego de Córdoba, núm. 27, p. 31-47.


[Consulta Biblioteca](#)



Un área industrial desarrollada extramuros y cercano a la Vía de la Plata: Intervención arqueológica desarrollada en el solar de la Avenida de los Milagros s/n (Mérida)

PÉREZ MAESTRO, Carmen; CHAMIZO DE CASTRO, Juan José (2005). "Un área industrial desarrollada extramuros y cercano a la Vía de la Plata: Intervención arqueológica desarrollada en el solar de la Avenida de los Milagros s/n (Mérida)". *Mérida, excavaciones arqueológicas*. Mérida: Consorcio Ciudad Monumental Histórico-Artística y Arqueológica de Mérida, Memoria núm. 11, p. 111-129.


[Consulta Biblioteca](#)



Restos arqueológicos extramuros cercanos a la muralla en la zona norte: Intervención arqueológica realizada en la calle César Lozano, nº 3 (Mérida)

RODRÍGUEZ HIDALGO, Sara (2005). "Restos arqueológicos extramuros cercanos a la muralla en la zona norte: Intervención arqueológica realizada en la calle César Lozano, nº 3 (Mérida)". *Mérida, excavaciones arqueológicas*. Mérida: Consorcio Ciudad Monumental Histórico-Artística y Arqueológica de Mérida, Memoria núm. 11, p. 131-139.


[Consulta Biblioteca](#)



Intervención arqueológica en calle Isla Graciosa nº 10 de Córdoba: nuevos datos sobre los arrabales occidentales de madinat Qurtuba

RUBIO VALVERDE, Manuel (Septiembre 2015). "Intervención arqueológica en calle Isla Graciosa nº 10 de Córdoba: nuevos datos sobre los arrabales occidentales de madinat Qurtuba". *ANTIQVITAS*. Priego de Córdoba: Museo Histórico Municipal de Priego de Córdoba, núm. 27, p. 125-135.


[Consulta Biblioteca](#)



Seguimientos de Obras realizados en el año 2005

SÁNCHEZ BARRERO, Pedro D. (2005). "Seguimientos de Obras realizados en el año 2005". *Mérida, excavaciones arqueológicas*. Mérida: Consorcio Ciudad Monumental Histórico-Artística y Arqueológica de Mérida, Memoria núm. 11, p. 433-444.


[Consulta Biblioteca](#)



Un espacio extramuros al norte de Augusta Emerita: nuevos datos para completar su evolución urbanística: Intervención arqueológica realizada en el solar nº 41 de la C/ Muza (Mérida)

Consulta Biblioteca


SÁNCHEZ SÁNCHEZ, Gilberto (2005). "Un espacio extramuros al norte de Augusta Emerita: nuevos datos para completar su evolución urbanística: Intervención arqueológica realizada en el solar nº 41 de la C/ Muza (Mérida)". *Mérida, excavaciones arqueológicas*. Mérida: Consorcio Ciudad Monumental Histórico-Artística y Arqueológica de Mérida, Memoria núm. 11, p. 141-155.



Restos funerarios asociados a la necrópolis oriental de Augusta Emerita: Excavación arqueológica realizada en la parcela de urbanización situada junto a la carretera N-V, en la Avenida M^a Auxiliadora (Mérida)

Consulta Biblioteca


SAUCEDA RODRÍGUEZ, Sofía (2005). "Restos funerarios asociados a la necrópolis oriental de Augusta Emerita: Excavación arqueológica realizada en la parcela de urbanización situada junto a la carretera N-V, en la Avenida M^a Auxiliadora (Mérida)". *Mérida, excavaciones arqueológicas*. Mérida: Consorcio Ciudad Monumental Histórico-Artística y Arqueológica de Mérida, Memoria núm. 11, p. 101-110.



Nuevas aportaciones al conocimiento arqueológico del entorno de la basílica de Santa Eulalia: Intervención arqueológica en el solar de la calle Cardero, nº 3 (Mérida)

Consulta Biblioteca

VARGAS CALDERÓN, José; PLASENCIA SÁNCHEZ, María Dolores (2005). "Nuevas aportaciones al conocimiento arqueológico del entorno de la basílica de Santa Eulalia: Intervención arqueológica en el solar de la calle Cardero, nº 3 (Mérida)". *Mérida, excavaciones arqueológicas*. Mérida: Consorcio Ciudad Monumental Histórico-Artística y Arqueológica de Mérida, Memoria núm. 11, p. 157-178.



A alimentação em Lisboa no decurso da Idade do Ferro: resultados das escavações realizadas no Núcleo Arqueológico da Rua dos Correiros (Lisboa, Portugal)

DETRY, Cleia; CARDOSO, João Luís; BUGALHÃO, Jacinta (2016). "A alimentação em Lisboa no decurso da Idade do Ferro: resultados das escavações realizadas no Núcleo Arqueológico da Rua dos Correiros (Lisboa, Portugal)". *SPAL: Revista de Prehistoria y Arqueología de la Universidad de Sevilla*. Sevilla: Universidad de Sevilla, núm. 25, p. 67-82.


[Accés lliure](#)



Los inicios de la viticultura en la Península Ibérica a partir de las huellas de cultivo

ECHEVARRÍA SÁNCHEZ, Alejandra; VERA RODRÍGUEZ, Juan Carlos (2015). "Los inicios de la viticultura en la Península Ibérica a partir de las huellas de cultivo". A: FRANCIA VERDE, Rafael (coord.). *Historia y arqueología en la cultura del vino*. Logroño: Gobierno de la Rioja. Instituto de Estudios Riojanos, p. 57-68. (Historia Arqueología; 18).

[Consulta Biblioteca](#)



Nuevos exvotos ibéricos de bronce procedentes de la provincia de Jaén

GARCÍA CARRETERO, Juan Ramón; MARTÍN RUIZ, Juan Antonio (Septiembre 2015). "Nuevos exvotos ibéricos de bronce procedentes de la provincia de Jaén". *ANTIQVITAS*. Priego de Córdoba: Museo Histórico Municipal de Priego de Córdoba, núm. 27, p. 63-68.


[Consulta Biblioteca](#)



El cultivo de la vid y la producción de vino en la Península Ibérica durante el I milenio ane

PÉREZ JORDÀ, Guillem (2015). "El cultivo de la vid y la producción de vino en la Península Ibérica durante el I milenio ane". A: FRANCIA VERDE, Rafael (coord.). *Historia y arqueología en la cultura del vino*. Logroño: Gobierno de la Rioja. Instituto de Estudios Riojanos, p. 47-55. (Historia Arqueología; 18).

[Consulta Biblioteca](#)



El contenido cerámico de una estructura alfarera en la depresión de Ronda (s. V a.C.): análisis e interpretación

SANNA, Claudia; CAPPAL, Elena; DEMONTIS, Margherita (2016). "El contenido cerámico de una estructura alfarera en la depresión de Ronda (s. V a.C.): análisis e interpretación". *SPAL: Revista de Prehistoria y Arqueología de la Universidad de Sevilla*. Sevilla: Universidad de Sevilla, núm. 25, p. 253-268.

[Accés lliure](#)



**Anuari d'arqueologia i
patrimoni de Barcelona
2013**

Anuari d'arqueologia i patrimoni de Barcelona 2013. (2015).
Barcelona: Ajuntament de Barcelona. Institut de Cultura.
Servei d'Arqueologia de Barcelona.


[Accés lliure](#)



**Cástulo en las fuentes
geográficas árabes:
evidencias de un
santuario altomedieval
en su territorio**

ROSADO LLAMAS, María Dolores (2015). "Cástulo en las fuentes geográficas árabes: evidencias de un santuario altomedieval en su territorio". *Arqueología y Territorio Medieval*. Jaén: Universidad de Jaén, núm. 22, p. 9-22.

[Accés lliure](#)



Evolución diacrónica de un espacio intramuros en el urbanismo de *Augusta Emerita*. Intervención arqueológica realizada en el solar nº 4-6 de la calle Arquitas (Mérida)

[Consulta Biblioteca](#)


AYERBE VÉLEZ, Rocío (2005). "Evolución diacrónica de un espacio intramuros en el urbanismo de *Augusta Emerita*: Intervención arqueológica realizada en el solar nº 4-6 de la calle Arquitas (Mérida)". *Mérida, excavaciones arqueológicas*. Mérida: Consorcio Ciudad Monumental Histórico-Artística y Arqueológica de Mérida, Memoria núm. 11, p. 293-326.



De Arqueologia mozárabe

[Accés lliure](#)


AZUAR, Rafael (2015). "De Arqueologia mozárabe". *Arqueología y Territorio Medieval*. Jaén: Universidad de Jaén, núm. 22, p. 121-145.



Algunos datos sobre la evolución urbana en época romana y medieval en la zona sur de la ciudad: Intervención arqueológica realizada en la calle Tirso de...

[Consulta Biblioteca](#)


BARRIENTOS VERA, Teresa (2005). "Algunos datos sobre la evolución urbana en época romana y medieval en la zona sur de la ciudad: Intervención arqueológica realizada en la calle Tirso de Molina, nº 17 (Mérida)". *Mérida, excavaciones arqueológicas*. Mérida: Consorcio Ciudad Monumental Histórico-Artística y Arqueológica de Mérida, Memoria núm. 11, p. 369-392.



Ocupación doméstica, un ejemplo de diacronía en Mérida: Intervención arqueológica realizada en la calle Sagasta nº 25 (Mérida)

[Consulta Biblioteca](#)


CHAMIZO DE CASTRO, Juan José (2005). "Ocupación doméstica, un ejemplo de diacronía en Mérida: Intervención arqueológica realizada en la calle Sagasta nº 25 (Mérida)". *Mérida, excavaciones arqueológicas*. Mérida: Consorcio Ciudad Monumental Histórico-Artística y Arqueológica de Mérida, Memoria núm. 11, p. 247-261.



Nouvelle approximation sur la fortification des faubourgs de Madīnat al-Qurtuba au Xème siècle

[Consulta Biblioteca](#)

COURAULT, Christopher (Septiembre 2015). "Nouvelle approximation sur la fortification des faubourgs de Madīnat al-Qurtuba au Xème siècle". *ANTIQUITAS*. Priego de Córdoba: Museo Histórico Municipal de Priego de Córdoba, núm. 27, p. 111-123.



Datos para el conocimiento de la evolución del entramado urbano en la región oriental de la colonia emeritense: Excavación arqueológica realizada en la c/ Parejos...

[Consulta Biblioteca](#)

DELGADO MOLINA, Pedro Ángel (2005). "Datos para el conocimiento de la evolución del entramado urbano en la región oriental de la colonia emeritense: Excavación arqueológica realizada en la c/ Parejos c.v. c/ Travesía de Parejos (Mérida)". *Mérida, excavaciones arqueológicas*. Mérida: Consorcio Ciudad Monumental Histórico-Artística y Arqueológica de Mérida, Memoria núm. 11, p. 275-292.



Los espacios del poder en el medio rural: torres de alquería en el mundo nazarí

[Accés lliure](#)


FÁBREGAS GARCÍA, Adela; GONZÁLEZ ARÉVALO, Raúl (2015). "Los espacios del poder en el medio rural: torres de alquería en el mundo nazarí". *Arqueología y Territorio Medieval*. Jaén: Universidad de Jaén, núm. 22, p. 63-78.



Las aceñas de acequia (islámicas) del sistema hidráulico andalusí de Murcia (Senda de Granada). Antecedentes tecnológicos y propuesta funcional

[Accés lliure](#)

GARCÍA BLÁNQUEZ, Luís A. (2015). "Las aceñas de acequia (islámicas) del sistema hidráulico andalusí de Murcia (Senda de Granada). Antecedentes tecnológicos y propuesta funcional". *Arqueología y Territorio Medieval*. Jaén: Universidad de Jaén, núm. 22, p. 23-61.



La Torre de Don Lucas (La Victoria, Córdoba), una torre de alquería en el sur de al-Andalus

[Consulta Biblioteca](#)

MARTÍNEZ CASTRO, Antonio (Septiembre 2015). "La Torre de Don Lucas (La Victoria, Córdoba), una torre de alquería en el sur de al-Andalus". *ANTIQUITAS*. Priego de Córdoba: Museo Histórico Municipal de Priego de Córdoba, núm. 27, p. 137-171.



Recientes hallazgos epigráficos en Madīnat al-Zahrā' y nueva onomástica relacionada con la dār al- inā'a califal

[Accés lliure](#)

MARTÍNEZ NÚÑEZ, M^a Antonia (DL 2015). *Recientes hallazgos epigráficos en Madīnat al-Zahrā' y nueva onomástica relacionada con la dār al- inā'a califal*. Jaén: Universidad de Jaén. (Anejos de Arqueología y Territorio Medieval; 1).



Construatīs domos et hēdificia vestra. Los procesos de construcción en la Cocentaina medieval durante el dominio de la casa de Llúria (ss. XIII-XIV)



[Accés lliure](#)

MENÉNDEZ FUEYO, José Luis (2015). "*Construatīs domos et hēdificia vestra. Los procesos de construcción en la Cocentaina medieval durante el dominio de la casa de Llúria (ss. XIII-XIV)*". *Arqueología y Territorio Medieval*. Jaén: Universidad de Jaén, núm. 22, p. 79-120.


Cástulo en las fuentes geográficas árabes: evidencias de un santuario altomedieval en su territorio



[Accés lliure](#)

ROSADO LLAMAS, María Dolores (2015). "Cástulo en las fuentes geográficas árabes: evidencias de un santuario altomedieval en su territorio". *Arqueología y Territorio Medieval*. Jaén: Universidad de Jaén, núm. 22, p. 9-22.


Intervención arqueológica en calle Isla Graciosa nº 10 de Córdoba: nuevos datos sobre los arrabales occidentales de madinat Qurtuba



[Consulta Biblioteca](#)

RUBIO VALVERDE, Manuel (Septiembre 2015). "Intervención arqueológica en calle Isla Graciosa nº 10 de Córdoba: nuevos datos sobre los arrabales occidentales de madinat Qurtuba". *ANTIQUITAS*. Priego de Córdoba: Museo Histórico Municipal de Priego de Córdoba, núm. 27, p. 125-135.


Un espacio extramuros al norte de Augusta Emerita: nuevos datos para completar su evolución urbanística: Intervención arqueológica realizada en el solar nº 41 de...



[Consulta Biblioteca](#)


SÁNCHEZ SÁNCHEZ, Gilberto (2005). "Un espacio extramuros al norte de Augusta Emerita: nuevos datos para completar su evolución urbanística: Intervención arqueológica realizada en el solar nº 41 de la C/ Muza (Mérida)". *Mérida, excavaciones arqueológicas*. Mérida: Consorcio Ciudad Monumental Histórico-Artística y Arqueológica de Mérida, Memoria núm. 11, p. 141-155.

La granja cisterciense de La Noguera, Tudelilla (La Rioja). Metodología del estudio arqueológico de interacción entre cambio climático y evolución del paisaje agrícola



[Consulta Biblioteca](#)


TUDANCA, Juan Manuel; LÓPEZ DE CALLE, Carlos (2015). "La granja cisterciense de La Noguera, Tudelilla (La Rioja). Metodología del estudio arqueológico de interacción entre cambio climático y evolución del paisaje agrícola". A: FRANCIA VERDE, Rafael (coord.). *Historia y arqueología en la cultura del vino*. Logroño: Gobierno de la Rioja. Instituto de Estudios Riojanos, p. 69-88. (*Historia Arqueología*; 18).



**Nuevas marcas
grabadas en laudas
medievales de Baiona,
Pontevedra**

VILLAR QUINTEIRO, Rosa (Enero-diciembre 2015). "Nuevas marcas grabadas en laudas medievales de Baiona, Pontevedra". *Boletín Avriense*. Ourense: Museo Arqueológico Provincial, Año XLV, tomo XLV, p. 101-118.


[Consulta Biblioteca](#)



Ocupación doméstica, un ejemplo de diacronía en Mérida: Intervención arqueológica realizada en la calle Sagasta nº 25 (Mérida)

CHAMIZO DE CASTRO, Juan José (2005). "Ocupación doméstica, un ejemplo de diacronía en Mérida: Intervención arqueológica realizada en la calle Sagasta nº 25 (Mérida)". *Mérida, excavaciones arqueológicas*. Mérida: Consorcio Ciudad Monumental Histórico-Artística y Arqueológica de Mérida, Memoria núm. 11, p. 247-261.


[Consulta Biblioteca](#)



Cerámica vermella de Aveiro na Casa do Deán (Santiago de Compostela): Unha aproximación tipolóxica

DEL RÍO CANEDO, Verónica; RODRÍGUEZ MARTÍNEZ, Xoel (Enero-diciembre 2015). "Cerámica vermella de Aveiro na Casa do Deán (Santiago de Compostela): Unha aproximación tipolóxica". *Boletín Avriense*. Ourense: Museo Arqueolóxico Provincial, Ano XLV, tomo XLV, p. 119-155.


[Consulta Biblioteca](#)



Un espacio extramuros al norte de Augusta Emerita: nuevos datos para completar su evolución urbanística: Intervención arqueológica realizada en el solar nº 41 de la C/ Muza (Mérida)

SÁNCHEZ SÁNCHEZ, Gilberto (2005). "Un espacio extramuros al norte de Augusta Emerita: nuevos datos para completar su evolución urbanística: Intervención arqueológica realizada en el solar nº 41 de la C/ Muza (Mérida)". *Mérida, excavaciones arqueológicas*. Mérida: Consorcio Ciudad Monumental Histórico-Artística y Arqueológica de Mérida, Memoria núm. 11, p. 141-155.


[Consulta Biblioteca](#)



Ánforas republicanas del almacén comercial del Cerro de la Atalaya (La Higuera, Jaén)

BARBA COLMENERO, Vicente; FERNÁNDEZ ORDOÑEZ, Alberto; TORRES SORIA, Manuel Jesús (2016). "Ánforas republicanas del almacén comercial del Cerro de la Atalaya (La Higuera, Jaén)". *SPAL: Revista de Prehistoria y Arqueología de la Universidad de Sevilla*. Sevilla: Universidad de Sevilla, núm. 25, p. 113-147.


[Accés lliure](#)



Nuevos datos sobre el comercio de *Augusta Emerita* con Oriente: el caso de las Late Roman C

BUSTAMANTE ÁLVAREZ, Macarena (2005). "Nuevos datos sobre el comercio de *Augusta Emerita* con Oriente: el caso de las Late Roman C". *Mérida, excavaciones arqueológicas*. Mérida: Consorcio Ciudad Monumental Histórico-Artística y Arqueológica de Mérida, Memoria núm. 11, p. 535-550.


[Consulta Biblioteca](#)



Iniciación al estudio de la circulación monetaria del espacio periurbano de *Augusta Emerita* (ss. I a.C. – IV d.C.)

MÁRQUEZ MORALES, María (2005). "Iniciación al estudio de la circulación monetaria del espacio periurbano de *Augusta Emerita* (ss. I a.C. – IV d.C.)". *Mérida, excavaciones arqueológicas*. Mérida: Consorcio Ciudad Monumental Histórico-Artística y Arqueológica de Mérida, Memoria núm. 11, p. 551-565.


[Consulta Biblioteca](#)



Comercio en tiempos de guerra: la distribución anfórica cartaginesa durante el período Bárquida

MARTÍNEZ-HAHNMÜLLER, Víctor (2016). "Comercio en tiempos de guerra: la distribución anfórica cartaginesa durante el período Bárquida". *SPAL: Revista de Prehistoria y Arqueología de la Universidad de Sevilla*. Sevilla: Universidad de Sevilla, núm. 25, p. 83-111.

[Accés lliure](#)



As lucernas romanas do Monte Molião (Lagos, Portugal)

PEREIRA, Carlos; ARRUDA, Ana Margarida (2016). "As lucernas romanas do Monte Molião (Lagos, Portugal)". *SPAL: Revista de Prehistoria y Arqueología de la Universidad de Sevilla*. Sevilla: Universidad de Sevilla, núm. 25, p. 149-181.


[Accés lliure](#)



El hallazgo de los restos parciales de una cueva artificial de enterramiento calcolítico en el yacimiento arqueológico de Getsemaní-Cerro del Ojo (Pedrera, Sevilla)

[Accés lliure](#)


BASCÓN MATEOS, José Miguel; JABALQUINTO EXPÓSITO, Isabel María; TEJEDOR GARCÍA, Úrsula (2016). "El hallazgo de los restos parciales de una cueva artificial de enterramiento calcolítico en el yacimiento arqueológico de Getsemaní-Cerro del Ojo (Pedrera, Sevilla)". *SPAL: Revista de Prehistoria y Arqueología de la Universidad de Sevilla*. Sevilla: Universidad de Sevilla, núm. 25, p. 227-251.



El Cabez de la Escoba (Villena, Alicante): Revisión de un asentamiento de la Edad del Bronce en el corredor del Vinalopó

[Consulta Biblioteca](#)


CABEZAS ROMERO, Rubén (2015). *El Cabez de la Escoba (Villena, Alicante): Revisión de un asentamiento de la Edad del Bronce en el corredor del Vinalopó*. Villena: Fundación Municipal "José María Soler". (Premio de Investigación 2015 de la Fundación Municipal "José María Soler" de Villena. Modalidad de Arqueología; 25).



Hallazgo de un cuarto Acueducto en *Augusta Emerita*, junto a la Vía de la Plata: Intervención arqueológica efectuada en el Residencial Las Abadías (Mérida)

[Consulta Biblioteca](#)


MÉNDEZ GRANDE, Guadalupe (2005). "Hallazgo de un cuarto Acueducto en *Augusta Emerita*, junto a la Vía de la Plata: Intervención arqueológica efectuada en el Residencial Las Abadías (Mérida)". *Mérida, excavaciones arqueológicas*. Mérida: Consorcio Ciudad Monumental Histórico-Artística y Arqueológica de Mérida, Memoria núm. 11, p. 17-100.



Un área industrial desarrollada extramuros y cercano a la Vía de la Plata: Intervención arqueológica desarrollada en el solar de la Avenida de los Milagros s/n (Mérida)

[Consulta Biblioteca](#)


PÉREZ MAESTRO, Carmen; CHAMIZO DE CASTRO, Juan José (2005). "Un área industrial desarrollada extramuros y cercano a la Vía de la Plata: Intervención arqueológica desarrollada en el solar de la Avenida de los Milagros s/n (Mérida)". *Mérida, excavaciones arqueológicas*. Mérida: Consorcio Ciudad Monumental Histórico-Artística y Arqueológica de Mérida, Memoria núm. 11, p. 111-129.



Restos arqueológicos extramuros cercanos a la muralla en la zona norte: Intervención arqueológica realizada en la calle César Lozano, nº 3 (Mérida)

[Consulta Biblioteca](#)


RODRÍGUEZ HIDALGO, Sara (2005). "Restos arqueológicos extramuros cercanos a la muralla en la zona norte: Intervención arqueológica realizada en la calle César Lozano, nº 3 (Mérida)". *Mérida, excavaciones arqueológicas*. Mérida: Consorcio Ciudad Monumental Histórico-Artística y Arqueológica de Mérida, Memoria núm. 11, p. 131-139.



Restos funerarios asociados a la necrópolis oriental de *Augusta Emerita*. Excavación arqueológica realizada en la parcela de urbanización situada junto a la carretera N-V, en la Avenida M^a Auxiliadora (Mérida)

Consulta Biblioteca


SAUCEDA RODRÍGUEZ, Sofía (2005). "Restos funerarios asociados a la necrópolis oriental de *Augusta Emerita*: Excavación arqueológica realizada en la parcela de urbanización situada junto a la carretera N-V, en la Avenida M^a Auxiliadora (Mérida)". *Mérida, excavaciones arqueológicas*. Mérida: Consorcio Ciudad Monumental Histórico-Artística y Arqueológica de Mérida, Memoria núm. 11, p. 101-110.



Temps, espace et mémoire dans les sépultures collectives de Grande-Bretagne: Une approche théorique

Consulta Biblioteca


SÉVIN-ALLOUET, Christophe (Janvier-mars 2016). "Temps, espace et mémoire dans les sépultures collectives de Grande-Bretagne: Une approche théorique". *Bulletin de la Société préhistorique française*. Paris: Société préhistorique française, t. 113, núm. 1, p. 31-56.



Nuevas aportaciones al conocimiento arqueológico del entorno de la basílica de Santa Eulalia: Intervención arqueológica en el solar de la calle Cardero, nº 3 (Mérida)

Consulta Biblioteca

VARGAS CALDERÓN, José; PLASENCIA SÁNCHEZ, María Dolores (2005). "Nuevas aportaciones al conocimiento arqueológico del entorno de la basílica de Santa Eulalia: Intervención arqueológica en el solar de la calle Cardero, nº 3 (Mérida)". *Mérida, excavaciones arqueológicas*. Mérida: Consorcio Ciudad Monumental Histórico-Artística y Arqueológica de Mérida, Memoria núm. 11, p. 157-178.



Nuevas marcas grabadas en laudas medievales de Baiona, Pontevedra

Consulta Biblioteca


VILLAR QUINTEIRO, Rosa (Enero-diciembre 2015). "Nuevas marcas grabadas en laudas medievales de Baiona, Pontevedra". *Boletín Avriense*. Ourense: Museo Arqueológico Provincial, Año XLV, tomo XLV, p. 101-118.



El hallazgo de los restos parciales de una cueva artificial de enterramiento calcolítico en el yacimiento arqueológico de Getsemaní-Cerro del Ojo (Pedrera, Sevilla)

[Accés lliure](#)


BASCÓN MATEOS, José Miguel; JABALQUINTO EXPÓSITO, Isabel María; TEJEDOR GARCÍA, Úrsula (2016). "El hallazgo de los restos parciales de una cueva artificial de enterramiento calcolítico en el yacimiento arqueológico de Getsemaní-Cerro del Ojo (Pedrera, Sevilla)". *SPAL: Revista de Prehistoria y Arqueología de la Universidad de Sevilla*. Sevilla: Universidad de Sevilla, núm. 25, p. 227-251.



La Pièce d'Alquier à Fontiès-d'Aude: Un nouveau jalon pour l'étude du Campaniforme pyrénéen

[Consulta Biblioteca](#)


BEVILACQUA, Roberta (dir.) (2015). *La Pièce d'Alquier à Fontiès-d'Aude: Un nouveau jalon pour l'étude du Campaniforme pyrénéen*. Toulouse: Archives d'Écologie Préhistorique.



Trois nouveaux fragments de chaudrons des types de Cloonta et de Portglenone découverts dans le Nord-Ouest de la France: Notes préliminaires sur la découverte du dépôt...

[Consulta Biblioteca](#)


BORDAS, Francis (Janvier-mars 2016). "Trois nouveaux fragments de chaudrons des types de Cloonta et de Portglenone découverts dans le Nord-Ouest de la France: Notes préliminaires sur la découverte du dépôt de la Chapelle des Roches (Le Châtellier, Orne), Bronze final atlantique 3". *Bulletin de la Société préhistorique française*, t. 113, núm. 1, p. 131-152.



Aproximación a la ocupación calcolítica de la Sierra del Castillo-Peña Redonda: poblamiento y arte rupestre en un enclave en altura en el Valle Medio del Guadiato...

[Consulta Biblioteca](#)


BRETONES GARCÍA, María Dolores [et al.] (Septiembre 2015). "Aproximación a la ocupación calcolítica de la Sierra del Castillo-Peña Redonda: poblamiento y arte rupestre en un enclave en altura en el Valle Medio del Guadiato (Espiel, Córdoba)". *ANTIQVITAS*. Priego de Córdoba: Museo Histórico Municipal de Priego de Córdoba, núm. 27, p. 49-61.



El Cabezo de la Escoba (Villena, Alicante): Revisión de un asentamiento de la Edad del Bronce en el corredor del Vinalopó

[Consulta Biblioteca](#)

CABEZAS ROMERO, Rubén (2015). *El Cabezo de la Escoba (Villena, Alicante): Revisión de un asentamiento de la Edad del Bronce en el corredor del Vinalopó*. Villena: Fundación Municipal "José María Soler". (Premio de Investigación 2015 de la Fundación Municipal "José María Soler" de Villena. Modalidad de Arqueología; 25).



Nuevas aportaciones para el conocimiento del arte rupestre esquemático y los soportes muebles en la cuenca alta del Guadalquivir. Las pinturas del Cerro...

[Consulta Biblioteca](#)

CARRASCO RUS, Javier [et al.] (Septiembre 2015). "Nuevas aportaciones para el conocimiento del arte rupestre esquemático y los soportes muebles en la cuenca alta del Guadalquivir. Las pinturas del Cerro Jabalcón (Zújar, Granada) y sus relaciones con las de Tajos de Lillo (Loja, Granada)". *ANTIQVITAS*. Priego de Córdoba: Museo Histórico Municipal de Priego de Córdoba, núm. 27, p. 7-29.



Los inicios de la viticultura en la Península Ibérica a partir de las huellas de cultivo

[Consulta Biblioteca](#)

ECHIVARRÍA SÁNCHEZ, Alejandra; VERA RODRÍGUEZ, Juan Carlos (2015). "Los inicios de la viticultura en la Península Ibérica a partir de las huellas de cultivo". A: FRANCIA VERDE, Rafael (coord.). *Historia y arqueología en la cultura del vino*. Logroño: Gobierno de la Rioja. Instituto de Estudios Riojanos, p. 57-68. (Historia Arqueología; 18).



La Prehistoria del Género *Vitis* en la Península Ibérica. Antecedentes paleobotánicos

[Consulta Biblioteca](#)


IRIARTE-CHIAPUSSO, María-José (2015). "La Prehistoria del Género *Vitis* en la Península Ibérica. Antecedentes paleobotánicos". A: FRANCIA VERDE, Rafael (coord.). *Historia y arqueología en la cultura del vino*. Logroño: Gobierno de la Rioja. Instituto de Estudios Riojanos, p. 35-45. (Historia Arqueología; 18).



Arabako menhirren alderdi geotikoak = Aspectos geóticos de los menhires alaveses

[Consulta Biblioteca](#)


MARTÍNEZ-TORRES, Luis M. (DL 2015). *Arabako menhirren alderdi geotikoak = Aspectos geóticos de los menhires alaveses*. Vitoria-Gasteiz: Diputación Foral de Álava. Departamento de Euskera, Cultura y Deporte. (Memorias de Yacimientos Alaveses; 14).



Prospecciones arqueológicas y geomagnéticas en los Cerros de la Cabeza y del Mármol, Sector Norte del poblado calcolítico de Valencina (Sevilla). Campaña de 2014

[Accés lliure](#)


MEDEROS, Alfredo [et al.] (2016). "Prospecciones arqueológicas y geomagnéticas en los Cerros de la Cabeza y del Mármol, Sector Norte del poblado calcolítico de Valencina (Sevilla). Campaña de 2014". *SPAL: Revista de Prehistoria y Arqueología de la Universidad de Sevilla*. Sevilla: Universidad de Sevilla, núm. 25, p. 11-42.



Hallazgo de un cuarto Acueducto en *Augusta Emerita*, junto a la Vía de la Plata: Intervención arqueológica efectuada en el Residencial Las Abadías (Mérida)

[Consulta Biblioteca](#)


MÉNDEZ GRANDE, Guadalupe (2005). "Hallazgo de un cuarto Acueducto en *Augusta Emerita*, junto a la Vía de la Plata: Intervención arqueológica efectuada en el Residencial Las Abadías (Mérida)". *Mérida, excavaciones arqueológicas*. Mérida: Consorcio Ciudad Monumental Histórico-Artística y Arqueológica de Mérida, Memoria núm. 11, p. 17-100.



Puntualizaciones sobre el tránsito V-IV milenio cal.AC en la Alta Andalucía. El primer asentamiento en el casco urbano de Priego de Córdoba

[Consulta Biblioteca](#)

MORGADO RODRÍGUEZ, Antonio; MARTÍNEZ SÁNCHEZ, Rafael M^a; CARMONA AVILA, Rafael (Septiembre 2015). "Puntualizaciones sobre el tránsito V-IV milenio cal.AC en la Alta Andalucía. El primer asentamiento en el casco urbano de Priego de Córdoba". *ANTIQUITAS*. Priego de Córdoba: Museo Histórico Municipal de Priego de Córdoba, núm. 27, p. 31-47.



Un vaste habitat à niveaux de sol conservés de l'âge du Bronze à Montélimar (Drôme)

[Consulta Biblioteca](#)


NÉRÉ, Éric [et al.] (Janvier-mars 2016). "Un vaste habitat à niveaux de sol conservés de l'âge du Bronze à Montélimar (Drôme)". *Bulletin de la Société préhistorique française*. Paris: Société préhistorique française, t. 113, núm. 1, p. 155-157.



El hacha pulimentada de jade de la colección Tubino (Museo Municipal, Valencina de la Concepción, Sevilla)

[Accés lliure](#)


ODRIOZOLA, Carlos P. [et al.] (2016). "El hacha pulimentada de jade de la colección Tubino (Museo Municipal, Valencina de la Concepción, Sevilla)". *SPAL: Revista de Prehistoria y Arqueología de la Universidad de Sevilla*. Sevilla: Universidad de Sevilla, núm. 25, p. 209-225.



L'activité minière préhistorique dans le Nord-Est de la péninsule Ibérique: Étude sur la Coveta de l'Heura et l'exploitation du cuivre à la Solana del Bepo (Tarragone, Espagne)

[Consulta Biblioteca](#)


RAFEL, Núria [et al.] (Janvier-mars 2016). "L'activité minière préhistorique dans le Nord-Est de la péninsule Ibérique: Étude sur la Coveta de l'Heura et l'exploitation du cuivre à la Solana del Bepo (Tarragone, Espagne)". *Bulletin de la Société préhistorique française*. Paris: Société préhistorique française, t. 113, núm. 1, p. 95-129.



Caractérisation technique et culturelle de la céramique du site lacustre de Conjux 3 (lac du Bourget, Savoie): Le Néolithique final des avant-pays savoyards en question

[Consulta Biblioteca](#)


REY, Pierre-Jérôme; MARGUET, André (Janvier-mars 2016). "Caractérisation technique et culturelle de la céramique du site lacustre de Conjux 3 (lac du Bourget, Savoie): Le Néolithique final des avant-pays savoyards en question". *Bulletin de la Société préhistorique française*. Paris: Société préhistorique française, t. 113, núm. 1, p. 57-94.



Temps, espace et mémoire dans les sépultures collectives de Grande-Bretagne: Une approche théorique

[Consulta Biblioteca](#)


SÉVIN-ALLOUET, Christophe (Janvier-mars 2016). "Temps, espace et mémoire dans les sépultures collectives de Grande-Bretagne: Une approche théorique". *Bulletin de la Société préhistorique française*. Paris: Société préhistorique française, t. 113, núm. 1, p. 31-56.



"Castro Nemenzo", una olvidada punta de lanza y los inicios del Bronce Final atlántico en el noroeste hispánico

[Consulta Biblioteca](#)


SUÁREZ OTERO, José (Enero-diciembre 2015). "'Castro Nemenzo", una olvidada punta de lanza y los inicios del Bronce Final atlántico en el noroeste hispánico". *Boletín Avriense*. Ourense: Museo Arqueológico Provincial, Año XLV, tomo XLV, p. 7-39.



Una aproximación cuantitativa al trabajo destinado a la arquitectura monumental en la Prehistoria Reciente de la Meseta Norte española

[Accés lliure](#)

VILLALOBOS GARCÍA, Rodrigo (2016). "Una aproximación cuantitativa al trabajo destinado a la arquitectura monumental en la Prehistoria Reciente de la Meseta Norte española". *SPAL: Revista de Prehistoria y Arqueología de la Universidad de Sevilla*. Sevilla: Universidad de Sevilla, núm. 25, p. 43-66.



**Environnement ligneux et
gestion du bois de feu au
cours du Mésolithique au
Clos de Poujol
(Campagnac, Aveyron)**

HENRY, Auréade; BOBOEUF, Marc (Janvier-mars 2016).
“Environnement ligneux et gestion du bois de feu au cours du
Mésolithique au Clos de Poujol (Campagnac, Aveyron)”.
Bulletin de la Société préhistorique française. Paris: Société
préhistorique française, t. 113, núm. 1, p. 5-30.


Consulta Biblioteca



**La Prehistoria del
Género *Vitis* en la
Península Ibérica.
Antecedentes
paleobotánicos**

IRIARTE-CHIAPUSSO, María-José (2015). “La Prehistoria del
Género *Vitis* en la Península Ibérica. Antecedentes
paleobotánicos”. A: FRANCIA VERDE, Rafael (coord.). *Historia
y arqueología en la cultura del vino*. Logroño: Gobierno de la
Rioja. Instituto de Estudios Riojanos, p. 35-45. (Historia
Arqueología; 18).


Consulta Biblioteca



Evolución diacrónica de un espacio intramuros en el urbanismo de *Augusta Emerita*. Intervención arqueológica realizada en el solar nº 4-6 de la calle Arquitas (Mérida)

[Consulta Biblioteca](#)


AYERBE VÉLEZ, Rocío (2005). "Evolución diacrónica de un espacio intramuros en el urbanismo de *Augusta Emerita*. Intervención arqueológica realizada en el solar nº 4-6 de la calle Arquitas (Mérida)". *Mérida, excavaciones arqueológicas*. Mérida: Consorcio Ciudad Monumental Histórico-Artística y Arqueológica de Mérida, Memoria núm. 11, p. 293-326.



Ánforas republicanas del almacén comercial del Cerro de la Atalaya (La Higuera, Jaén)

[Accés lliure](#)


BARBA COLMENERO, Vicente; FERNÁNDEZ ORDOÑEZ, Alberto; TORRES SORIA, Manuel Jesús (2016). "Ánforas republicanas del almacén comercial del Cerro de la Atalaya (La Higuera, Jaén)". *SPAL: Revista de Prehistoria y Arqueología de la Universidad de Sevilla*. Sevilla: Universidad de Sevilla, núm. 25, p. 113-147.



Algunos datos sobre la evolución urbana en época romana y medieval en la zona sur de la ciudad: Intervención arqueológica realizada en la calle Tirso de...

[Consulta Biblioteca](#)


BARRIENTOS VERA, Teresa (2005). "Algunos datos sobre la evolución urbana en época romana y medieval en la zona sur de la ciudad: Intervención arqueológica realizada en la calle Tirso de Molina, nº 17 (Mérida)". *Mérida, excavaciones arqueológicas*. Mérida: Consorcio Ciudad Monumental Histórico-Artística y Arqueológica de Mérida, Memoria núm. 11, p. 369-392.



La domus cuarta del área de Morería. Continuidad de uso en un espacio doméstico de época altoimperial: Intervención arqueológica realizada en el solar de la...

[Consulta Biblioteca](#)


BEJARANO OSORIO, Ana M^a (2005). "La domus cuarta del área de Morería. Continuidad de uso en un espacio doméstico de época altoimperial: Intervención arqueológica realizada en el solar de la c/ Morería s/n (Mérida)". *Mérida, excavaciones arqueológicas*. Mérida: Consorcio Ciudad Monumental Histórico-Artística y Arqueológica de Mérida, Memoria núm. 11, p. 227-246.



Evolución urbana de un espacio intramuros ubicado en la zona Suroeste de la ciudad: Intervención arqueológica realizada en un solar de la c/ Vetones, nº 15 (Mérida)

[Consulta Biblioteca](#)


BEJARANO OSORIO, Ana M^a (2005). "Evolución urbana de un espacio intramuros ubicado en la zona Suroeste de la ciudad: Intervención arqueológica realizada en un solar de la c/ Vetones, nº 15 (Mérida)". *Mérida, excavaciones arqueológicas*. Mérida: Consorcio Ciudad Monumental Histórico-Artística y Arqueológica de Mérida, Memoria núm. 11, p. 401-410.



Secuencia ocupacional de un área doméstica de época romana en la zona Norte de Augusta Emerita: Intervención arqueológica realizada en los solares de la c/ Fco. Almaraz...

[Consulta Biblioteca](#)


BEJARANO OSORIO, Ana M^a (2005). "Secuencia ocupacional de un área doméstica de época romana en la zona Norte de Augusta Emerita: Intervención arqueológica realizada en los solares de la c/ Fco. Almaraz, nº17-21 (Mérida)". *Mérida, excavaciones arqueológicas*. Mérida: Consorcio Ciudad Monumental Histórico-Artística y Arqueológica de Mérida, Memoria núm. 11, p. 179-205.



Un cruce de vías en la zona Sur de la ciudad de Augusta Emerita: Intervención arqueológica realizada en un solar de la c/ Espronceda, nº 27 (Mérida)

[Consulta Biblioteca](#)


BEJARANO OSORIO, Ana M^a (2005). "Un cruce de vías en la zona Sur de la ciudad de Augusta Emerita: Intervención arqueológica realizada en un solar de la c/ Espronceda, nº 27 (Mérida)". *Mérida, excavaciones arqueológicas*. Mérida: Consorcio Ciudad Monumental Histórico-Artística y Arqueológica de Mérida, Memoria núm. 11, p. 393-399.



Nuevos datos sobre el comercio de *Augusta Emerita* con Oriente: el caso de las Late Roman C

[Consulta Biblioteca](#)


BUSTAMANTE ÁLVAREZ, Macarena (2005). "Nuevos datos sobre el comercio de *Augusta Emerita* con Oriente: el caso de las Late Roman C". *Mérida, excavaciones arqueológicas*. Mérida: Consorcio Ciudad Monumental Histórico-Artística y Arqueológica de Mérida, Memoria núm. 11, p. 535-550.



La cerámica pintada romana de tradición indígena en el territorio de Extremadura

[Accés lliure](#)


BUSTAMANTE ÁLVAREZ, Macarena (2016). "La cerámica pintada romana de tradición indígena en el territorio de Extremadura". *SPAL: Revista de Prehistoria y Arqueología de la Universidad de Sevilla*. Sevilla: Universidad de Sevilla, núm. 25, p. 183-207.



La conducción romana de Cornalvo en Augusta Emerita, nuevos datos cronológicos y constructivos: Intervención arqueológica realizada en el solar de "Archidona..."

[Consulta Biblioteca](#)


CHAMIZO DE CASTRO, Juan José (2005). "La conducción romana de Cornalvo en Augusta Emerita, nuevos datos cronológicos y constructivos: Intervención arqueológica realizada en el solar de "Archidona. SUP-SE-01 "Salesianos" (Avda. Reina Sofía), Mérida". *Mérida, excavaciones arqueológicas*. Mérida: Consorcio Ciudad Monumental Histórico-Artística y Arqueológica de Mérida, Memoria núm. 11, p. 327-367.



Ocupación doméstica, un ejemplo de diacronía en Mérida: Intervención arqueológica realizada en la calle Sagasta nº 25 (Mérida)

CHAMIZO DE CASTRO, Juan José (2005). "Ocupación doméstica, un ejemplo de diacronía en Mérida: Intervención arqueológica realizada en la calle Sagasta nº 25 (Mérida)". *Mérida, excavaciones arqueológicas*. Mérida: Consorcio Ciudad Monumental Histórico-Artística y Arqueológica de Mérida, Memoria núm. 11, p. 247-261.


[Consulta Biblioteca](#)



Datos para el conocimiento de la evolución del entramado urbano en la región oriental de la colonia emeritense: Excavación arqueológica realizada en la c/ Parejos...

DELGADO MOLINA, Pedro Ángel (2005). "Datos para el conocimiento de la evolución del entramado urbano en la región oriental de la colonia emeritense: Excavación arqueológica realizada en la c/ Parejos c.v. c/ Travesía de Parejos (Mérida)". *Mérida, excavaciones arqueológicas*. Mérida: Consorcio Ciudad Monumental Histórico-Artística y Arqueológica de Mérida, Memoria núm. 11, p. 275-292.

[Consulta Biblioteca](#)



Nuevos datos de la red viaria de *Augusta Emerita*: Intervención en el nº 8 de la calle Parejos (Mérida)

DELGADO MOLINA, Pedro Ángel (2005). "Nuevos datos de la red viaria de *Augusta Emerita*: Intervención en el nº 8 de la calle Parejos (Mérida)". *Mérida, excavaciones arqueológicas*. Mérida: Consorcio Ciudad Monumental Histórico-Artística y Arqueológica de Mérida, Memoria núm. 11, p. 263-273.

[Consulta Biblioteca](#)



A ceràmica campaniense do Monte Molião, Lagos. Os hábitos de consumo no Litoral Algarvio durante os séculos II a.C. e I a.C.: *Rectificación*

DIAS, Vanessa (2016). "A ceràmica campaniense do Monte Molião, Lagos. Os hábitos de consumo no Litoral Algarvio durante os séculos II a.C. e I a.C.: *Rectificación*". *SPAL: Revista de Prehistoria y Arqueología de la Universidad de Sevilla*. Sevilla: Universidad de Sevilla, núm. 25, p. 271-272.


[Accés lliure](#)



Las aceñas de acequia (islámicas) del sistema hidráulico andalusí de Murcia (Senda de Granada). Antecedentes tecnológicos y propuesta funcional

GARCÍA BLÁNQUEZ, Luís A. (2015). "Las aceñas de acequia (islámicas) del sistema hidráulico andalusí de Murcia (Senda de Granada). Antecedentes tecnológicos y propuesta funcional". *Arqueología y Territorio Medieval*. Jaén: Universidad de Jaén, núm. 22, p. 23-61.


[Accés lliure](#)



Minería romana en terrazas fluviales del río Arnoia: La mina de O Viso en Ramirás

GONZÁLEZ CARBALLO, Juan Manuel; GONZÁLEZ CLAVIJO, Eduardo (Enero-diciembre 2015). "Minería romana en terrazas fluviales del río Arnoia: La mina de O Viso en Ramirás". *Boletín Avriense*. Ourense: Museo Arqueológico Provincial, Año XLV, tomo XLV, p. 41-60.


[Consulta Biblioteca](#)



Nuevos apuntes sobre la privatización del viario público en Mérida: Intervención arqueológica realizada en el solar nº 3 de la calle Sancho Pérez (Mérida)

HERAS MORA, Francisco Javier (2005). "Nuevos apuntes sobre la privatización del viario público en Mérida: Intervención arqueológica realizada en el solar nº 3 de la calle Sancho Pérez (Mérida)". *Mérida, excavaciones arqueológicas*. Mérida: Consorcio Ciudad Monumental Histórico-Artística y Arqueológica de Mérida, Memoria núm. 11, p. 207-225.


[Consulta Biblioteca](#)



Un nuevo documento arqueológico sobre el origen del Cristianismo emeritense. La domus de la Puerta de la Villa de Mérida

HERAS MORA, Francisco Javier (2005). "Un nuevo documento arqueológico sobre el origen del Cristianismo emeritense. La domus de la Puerta de la Villa de Mérida". *Mérida, excavaciones arqueológicas*. Mérida: Consorcio Ciudad Monumental Histórico-Artística y Arqueológica de Mérida, Memoria núm. 11, p. 507-533.


[Consulta Biblioteca](#)



Pequeño altar votivo de un soldado de la Legio VII Gemina descubierto en Mérida

HIDALGO MARTÍN, Luis Ángel; SASTRE DE DIEGO, Isaac (2005). "Pequeño altar votivo de un soldado de la Legio VII Gemina descubierto en Mérida". *Mérida, excavaciones arqueológicas*. Mérida: Consorcio Ciudad Monumental Histórico-Artística y Arqueológica de Mérida, Memoria núm. 11, p. 465-479.


[Consulta Biblioteca](#)



Vid y vino en La Rioja en época romana: nuevas evidencias arqueológicas

LUEZAS PASCUAL, Rosa Aurora (2015). "Vid y vino en La Rioja en época romana: nuevas evidencias arqueológicas". A: FRANCIA VERDE, Rafael (coord.). *Historia y arqueología en la cultura del vino*. Logroño: Gobierno de la Rioja. Instituto de Estudios Riojanos, p. 89-108. (Historia Arqueología; 18).


[Consulta Biblioteca](#)



Iniciación al estudio de la circulación monetaria del espacio periurbano de Augusta Emerita (ss. I a.C. – IV d.C.)

MÁRQUEZ MORALES, María (2005). "Iniciación al estudio de la circulación monetaria del espacio periurbano de Augusta Emerita (ss. I a.C. – IV d.C.)". *Mérida, excavaciones arqueológicas*. Mérida: Consorcio Ciudad Monumental Histórico-Artística y Arqueológica de Mérida, Memoria núm. 11, p. 551-565.


[Consulta Biblioteca](#)



Comercio en tiempos de guerra: la distribución anfórica cartaginesa durante el período Bárquida

MARTÍNEZ-HAHNMÜLLER, Víctor (2016). "Comercio en tiempos de guerra: la distribución anfórica cartaginesa durante el período Bárquida". *SPAL: Revista de Prehistoria y Arqueología de la Universidad de Sevilla*. Sevilla: Universidad de Sevilla, núm. 25, p. 83-111.


[Accés lliure](#)



Análisis de pigmentos por espectroscopia Raman de la villa romana de El Ruedo (Almedinilla, Córdoba)

MATEOS LUQUE, Laura Dara; RAFAEL RUIZ, José (Septiembre 2015). "Análisis de pigmentos por espectroscopia Raman de la villa romana de El Ruedo (Almedinilla, Córdoba)". *ANTIQUITAS*. Priego de Córdoba: Museo Histórico Municipal de Priego de Córdoba, núm. 27, p. 63-68.


[Consulta Biblioteca](#)



Hallazgo de dos nuevas piezas de mármol con dedicaciones a *Ataecina/Proserpina* en *Augusta Emerita*

MÉNDEZ GRANDE, Guadalupe (2005). "Hallazgo de dos nuevas piezas de mármol con dedicaciones a *Ataecina/Proserpina* en *Augusta Emerita*". *Mérida, excavaciones arqueológicas*. Mérida: Consorcio Ciudad Monumental Histórico-Artística y Arqueológica de Mérida, Memoria núm. 11, p. 447-463.

[Consulta Biblioteca](#)



Hallazgo de un cuarto Acueducto en *Augusta Emerita*, junto a la Vía de la Plata: Intervención arqueológica efectuada en el Residencial Las Abadías (Mérida)

MÉNDEZ GRANDE, Guadalupe (2005). "Hallazgo de un cuarto Acueducto en *Augusta Emerita*, junto a la Vía de la Plata: Intervención arqueológica efectuada en el Residencial Las Abadías (Mérida)". *Mérida, excavaciones arqueológicas*. Mérida: Consorcio Ciudad Monumental Histórico-Artística y Arqueológica de Mérida, Memoria núm. 11, p. 17-100.


[Consulta Biblioteca](#)



Mosaicos romanos de temática relacionada con la vid y el vino

MÉNDEZ MADARIAGA, Antonio (2015). "Mosaicos romanos de temática relacionada con la vid y el vino". A: FRANCIA VERDE, Rafael (coord.). *Historia y arqueología en la cultura del vino*. Logroño: Gobierno de la Rioja. Instituto de Estudios Riojanos, p. 123-136. (Historia Arqueología; 18).

[Consulta Biblioteca](#)



La colección de amuletos fálcos romanos del Museo Histórico Municipal de Baena (Córdoba)

MORENA LÓPEZ, José Antonio; ROMERO CONDE, José Santiago (Septiembre 2015). "La colección de amuletos fálcos romanos del Museo Histórico Municipal de Baena (Córdoba)". *ANTIQUITAS*. Priego de Córdoba: Museo Histórico Municipal de Priego de Córdoba, núm. 27, p. 95-110.


[Consulta Biblioteca](#)



La producción vinícola en Hispania: procesos de producción y comercialización del vino romano

PEÑA CERVANTES, Yolanda (2015). "La producción vinícola en Hispania: procesos de producción y comercialización del vino romano". A: FRANCIA VERDE, Rafael (coord.). *Historia y arqueología en la cultura del vino*. Logroño: Gobierno de la Rioja. Instituto de Estudios Riojanos, p. 109-122. (Historia Arqueología; 18).


[Consulta Biblioteca](#)



As lucernas romanas do Monte Molião (Lagos, Portugal)

PEREIRA, Carlos; ARRUDA, Ana Margarida (2016). "As lucernas romanas do Monte Molião (Lagos, Portugal)". *SPAL: Revista de Prehistoria y Arqueología de la Universidad de Sevilla*. Sevilla: Universidad de Sevilla, núm. 25, p. 149-181.


[Accés lliure](#)



Un área industrial desarrollada extramuros y cercano a la Vía de la Plata: Intervención arqueológica desarrollada en el solar de la Avenida de los Milagros s/n (Mérida)

PÉREZ MAESTRO, Carmen; CHAMIZO DE CASTRO, Juan José (2005). "Un área industrial desarrollada extramuros y cercano a la Vía de la Plata: Intervención arqueológica desarrollada en el solar de la Avenida de los Milagros s/n (Mérida)". *Mérida, excavaciones arqueológicas*. Mérida: Consorcio Ciudad Monumental Histórico-Artística y Arqueológica de Mérida, Memoria núm. 11, p. 111-129.


[Consulta Biblioteca](#)



Restos arqueológicos extramuros cercanos a la muralla en la zona norte: Intervención arqueológica realizada en la calle César Lozano, nº 3 (Mérida)

RODRÍGUEZ HIDALGO, Sara (2005). "Restos arqueológicos extramuros cercanos a la muralla en la zona norte: Intervención arqueológica realizada en la calle César Lozano, nº 3 (Mérida)". *Mérida, excavaciones arqueológicas*. Mérida: Consorcio Ciudad Monumental Histórico-Artística y Arqueológica de Mérida, Memoria núm. 11, p. 131-139.


[Consulta Biblioteca](#)



Instrumentos de escritura en las colecciones del Museo Nacional de Arte Romano de Mérida: estiletes y espátulas

SABIO GONZÁLEZ, Rafael; ALONSO, Javier (2005). "Instrumentos de escritura en las colecciones del Museo Nacional de Arte Romano de Mérida: estiletes y espátulas". *Mérida, excavaciones arqueológicas*. Mérida: Consorcio Ciudad Monumental Histórico-Artística y Arqueológica de Mérida, Memoria núm. 11, p. 481-506.


[Consulta Biblioteca](#)



Un espacio extramuros al norte de *Augusta Emerita*: nuevos datos para completar su evolución urbanística: Intervención arqueológica realizada en el solar nº 41 de...

SÁNCHEZ SÁNCHEZ, Gilberto (2005). "Un espacio extramuros al norte de *Augusta Emerita*: nuevos datos para completar su evolución urbanística: Intervención arqueológica realizada en el solar nº 41 de la C/ Muza (Mérida)". *Mérida, excavaciones arqueológicas*. Mérida: Consorcio Ciudad Monumental Histórico-Artística y Arqueológica de Mérida, Memoria núm. 11, p. 141-155.


[Consulta Biblioteca](#)



Restos funerarios asociados a la necrópolis oriental de *Augusta Emerita*: Excavación arqueológica realizada en la parcela de urbanización situada junto a la carretera...

SAUCEDA RODRÍGUEZ, Sofía (2005). "Restos funerarios asociados a la necrópolis oriental de *Augusta Emerita*: Excavación arqueológica realizada en la parcela de urbanización situada junto a la carretera N-V, en la Avenida M^a Auxiliadora (Mérida)". *Mérida, excavaciones arqueológicas*. Mérida: Consorcio Ciudad Monumental Histórico-Artística y Arqueológica de Mérida, Memoria núm. 11, p. 101-110.


[Consulta Biblioteca](#)



La granja cisterciense de La Noguera, Tudelilla (La Rioja). Metodología del estudio arqueológico de interacción entre cambio climático y evolución del paisaje agrícola

TUDANCA, Juan Manuel; LÓPEZ DE CALLE, Carlos (2015). "La granja cisterciense de La Noguera, Tudelilla (La Rioja). Metodología del estudio arqueológico de interacción entre cambio climático y evolución del paisaje agrícola". A: FRANCIA VERDE, Rafael (coord.). *Historia y arqueología en la cultura del vino*. Logroño: Gobierno de la Rioja. Instituto de Estudios Riojanos, p. 69-88. (Historia Arqueología; 18).


[Consulta Biblioteca](#)



Nuevas aportaciones al conocimiento arqueológico del entorno de la basílica de Santa Eulalia: Intervención arqueológica en el solar de la calle Cardero, nº 3 (Mérida)

[Consulta Biblioteca](#)

VARGAS CALDERÓN, José; PLASENCIA SÁNCHEZ, María Dolores (2005). "Nuevas aportaciones al conocimiento arqueológico del entorno de la basílica de Santa Eulalia: Intervención arqueológica en el solar de la calle Cardero, nº 3 (Mérida)". *Mérida, excavaciones arqueológicas*. Mérida: Consorcio Ciudad Monumental Histórico-Artística y Arqueológica de Mérida, Memoria núm. 11, p. 157-178.



El pagus Venerius (*pertica Astigitana*) y su *paganicum*. Nuevos datos sobre la organización del territorio de la colonia *Augusta Firma* en una inscripción de "La Camorra de las Cabezuelas"

[Consulta Biblioteca](#)

VENTURA VILLANUEVA, Ángel; STYLOW, Armin U. (Septiembre 2015). "El pagus Venerius (*pertica Astigitana*) y su *paganicum*. Nuevos datos sobre la organización del territorio de la colonia *Augusta Firma* en una inscripción de "La Camorra de las Cabezuelas"". *ANTIQUITAS*. Priego de Córdoba: Museo Histórico Municipal de Priego de Córdoba, núm. 27, p. 85-94.